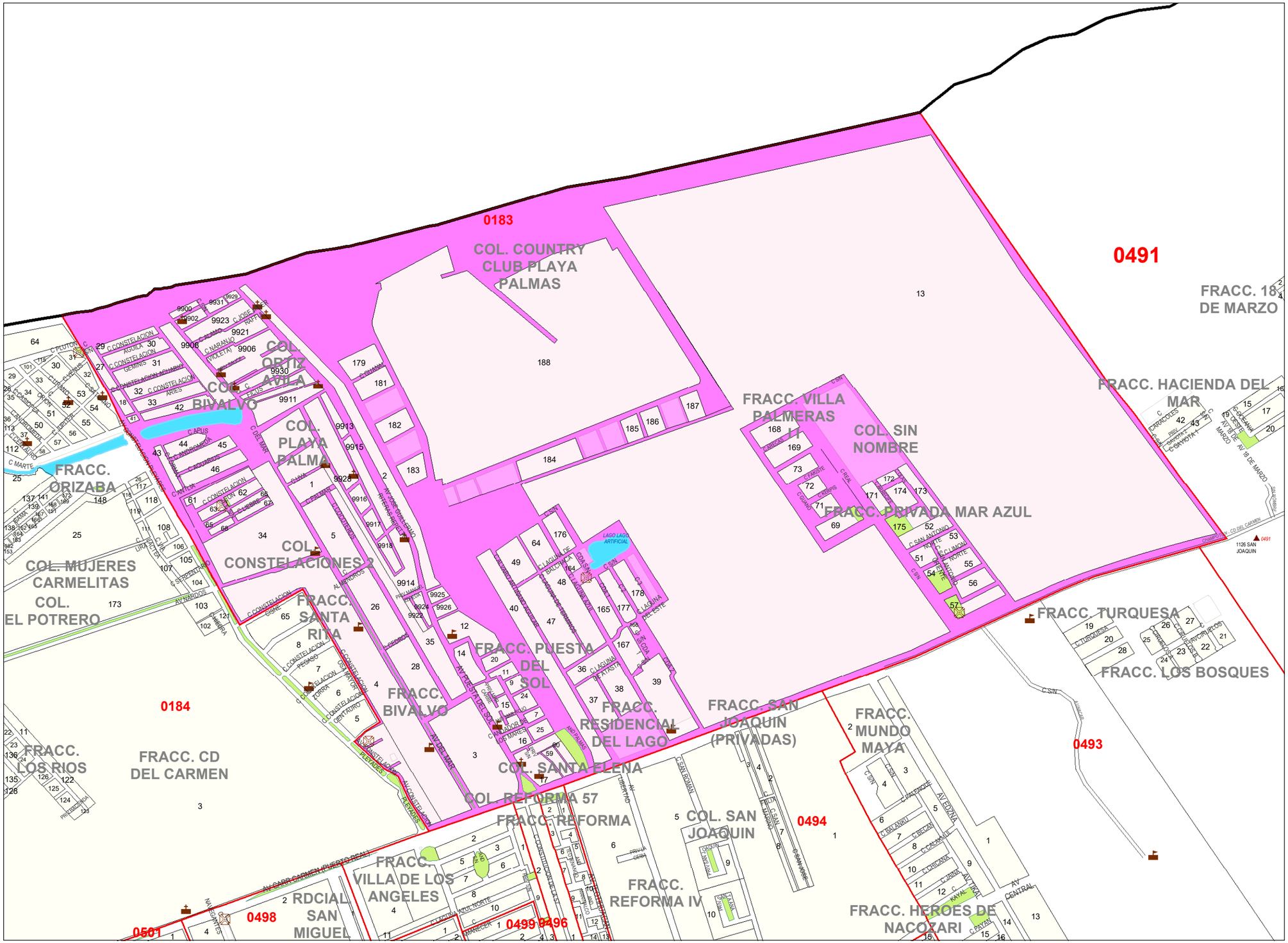


# INE

## INSTITUTO NACIONAL ELECTORAL

**REGISTRO FEDERAL DE ELECTORES**

**COORDINACION DE OPERACION EN CAMPO**

**DIRECCION DE CARTOGRAFIA ELECTORAL**

## PLANO POR SECCION INDIVIDUAL

### IDENTIFICACION GEOELECTORAL

| | | | |
|---|---|---|---|
| ENTIDAD: | CAMPECHE | 04 | |
| DISTRITO ELECTORAL FEDERAL: | | 02 | |
| MUNICIPIO / DT: | CARMEN | 003 | |
| SECCION: | 0183 | TIPO: URBANO | |
| LOCALIDAD: URBANA | CIUDAD DEL CARMEN | 0001 | |

### S I M B O L O G I A

**CLAVES GEOELECTORALES**

- SECCION — **0000**
- LOCALIDAD — (0000)
- MANZANA — **0000**

**LIMITES**

- INTERNACIONAL
- ESTATAL
- DISTRITAL ELECTORAL FEDERAL
- MUNICIPAL / DT
- SECCIONAL
- MANZANA (LOCALIDAD URBANA, LOCALIDAD RURAL)

**ABREVIATURA**

- DEMARCACION TERRITORIAL (CDMX) — **DT**

**HIDROGRAFIA**

- LAGO, LAGUNA O PRESA
- RIO, ARROYO O CANAL

**VIAS DE COMUNICACION**

- AUTOPISTA
- PAVIMENTADA
- TERRACERIA
- BRECHA
- VEREDA
- VIA DE FERROCARRIL

**SERVICIOS**

- IGLESIA
- ESCUELA
- ASISTENCIA MEDICA
- MERCADO
- OFICINA MUNICIPAL / DT
- ESTACION DEL METRO
- PLAZA Y/O MONUMENTO
- CEMENTERIO
- PUENTE PEATONAL AEREO Y SUBTERRANEO
- PUENTE VEHICULAR AEREO Y SUBTERRANEO
- AREA VERDE, CAMELLON AREA VERDE / ADOQUIN
- JUNTA LOCAL EJECUTIVA, DISTRITAL EJECUTIVA — JLE

**LOCALIDAD**

- LOCALIDAD RURAL
- CABECERA SECCIONAL — C S
- LOCALIDAD URBANA
- LOCALIDAD RURAL CON AMANZANAMIENTO

**Escala Numérica: 1:8,880**

**Escala: 1 cm = 88.8 mts**

FECHA DE ACTUALIZACION: 29-JUL-2020

***FUENTE: R F E, D C E***

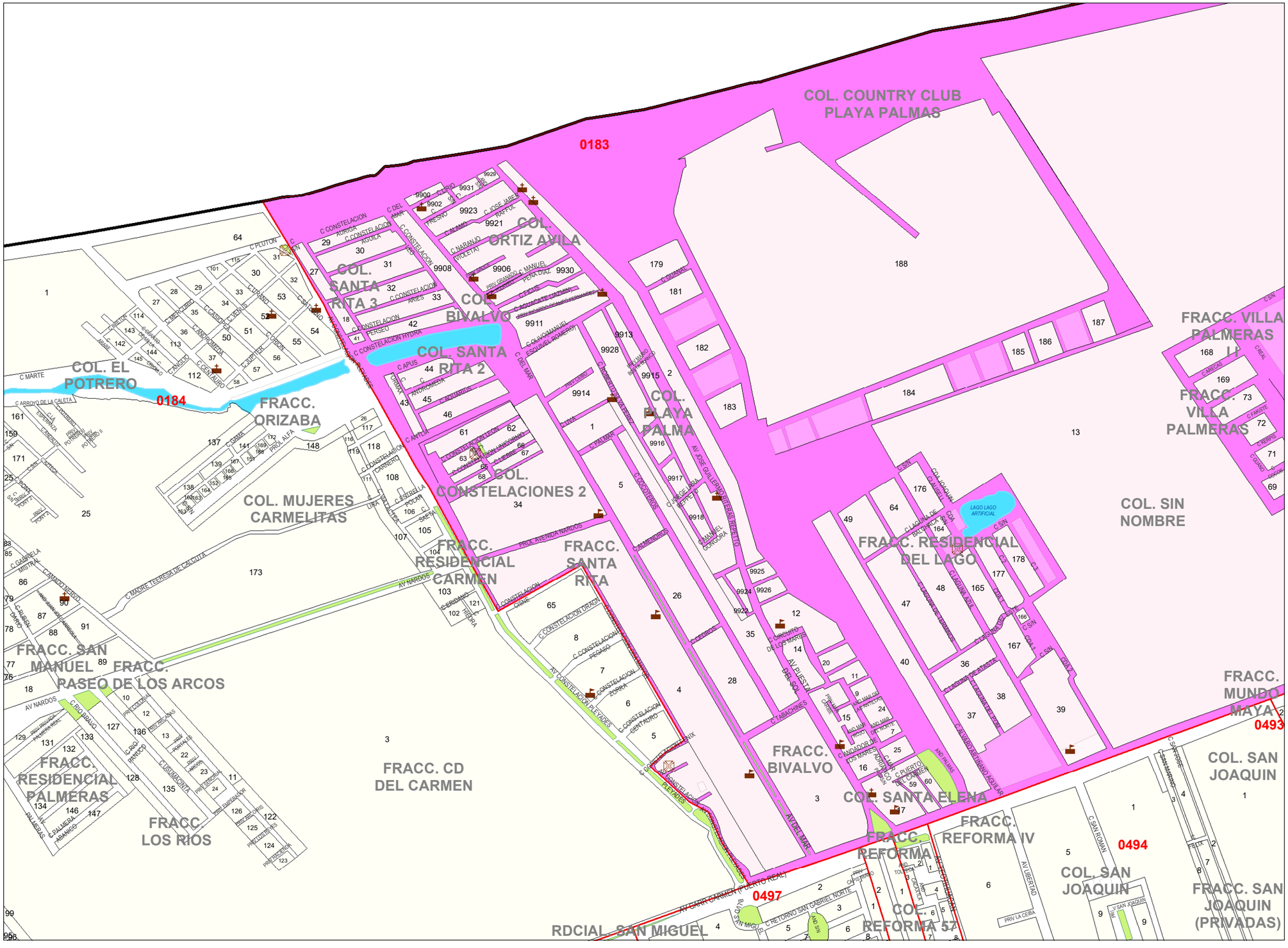


# INE

**INSTITUTO NACIONAL ELECTORAL**
**REGISTRO FEDERAL DE ELECTORES**
**COORDINACION DE OPERACION EN CAMPO**
**DIRECCION DE CARTOGRAFIA ELECTORAL**

## PLANO POR SECCION INDIVIDUAL

### IDENTIFICACION GEOELECTORAL

| | | |
|---|---|---|
| ENTIDAD: | CAMPECHE | 04 |
| DISTRITO ELECTORAL FEDERAL: | | 02 |
| MUNICIPIO / DT: | CARMEN | 003 |
| SECCION: | 0183 | TIPO: URBANO |
| LOCALIDAD: URBANA | CIUDAD DEL CARMEN | 0001 |

### S I M B O L O G I A

**CLAVES GEOELECTORALES**

- SECCION — **0000**
- LOCALIDAD — (0000)
- MANZANA — **0000**

**LIMITES**

- INTERNACIONAL
- ESTATAL
- DISTRITAL ELECTORAL FEDERAL
- MUNICIPAL / DT
- SECCIONAL
- MANZANA (LOCALIDAD URBANA, LOCALIDAD RURAL)

**ABREVIATURA**

- DEMARCACION TERRITORIAL (CDMX) — **DT**

**HIDROGRAFIA**

- LAGO, LAGUNA O PRESA
- RIO, ARROYO O CANAL

**VIAS DE COMUNICACION**

- AUTOPISTA
- PAVIMENTADA
- TERRACERIA
- BRECHA
- VEREDA
- VIA DE FERROCARRIL

**SERVICIOS**

- IGLESIA
- ESCUELA
- ASISTENCIA MEDICA
- MERCADO
- OFICINA MUNICIPAL / DT
- ESTACION DEL METRO
- PLAZA Y/O MONUMENTO
- CEMENTERIO
- PUENTE PEATONAL AEREO Y SUBTERRANEO
- PUENTE VEHICULAR AEREO Y SUBTERRANEO
- AREA VERDE, CAMELLON AREA VERDE / ADOQUIN
- JUNTA LOCAL EJECUTIVA, DISTRITAL EJECUTIVA — JLE

**LOCALIDAD**

- LOCALIDAD RURAL
- CABECERA SECCIONAL — C S
- LOCALIDAD URBANA
- LOCALIDAD RURAL CON AMANZANAMIENTO

**Escala Numérica: 1:6,700**

**Escala: 1 cm = 67 mts**

FECHA DE ACTUALIZACION: 29-JUL-2020

***FUENTE: R F E, D C E***

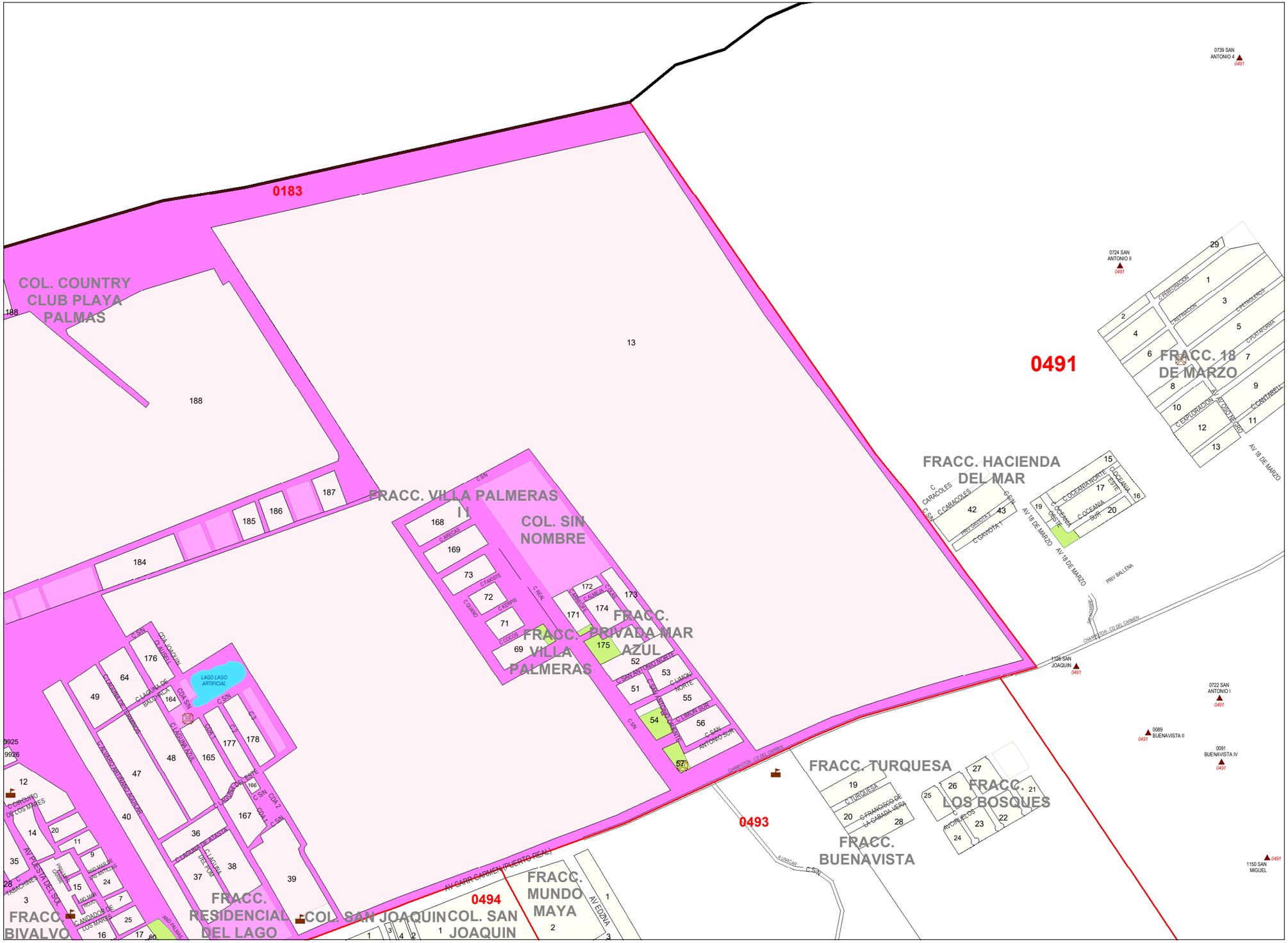


# INE

## INSTITUTO NACIONAL ELECTORAL

**REGISTRO FEDERAL DE ELECTORES**
**COORDINACION DE OPERACION EN CAMPO**
**DIRECCION DE CARTOGRAFIA ELECTORAL**

## PLANO POR SECCION INDIVIDUAL

### IDENTIFICACION GEOELECTORAL

| | | | |
|---|---|---|---|
| ENTIDAD: | CAMPECHE | 04 | |
| DISTRITO ELECTORAL FEDERAL: | | 02 | |
| MUNICIPIO / DT: | CARMEN | 003 | |
| SECCION: | | 0183 | TIPO: URBANO |
| LOCALIDAD: URBANA | CIUDAD DEL CARMEN | 0001 | |

### S I M B O L O G I A

**CLAVES GEOELECTORALES**

- SECCION — **0000**
- LOCALIDAD — (0000)
- MANZANA — **0000**

**LIMITES**

- INTERNACIONAL
- ESTATAL
- DISTRITAL ELECTORAL FEDERAL
- MUNICIPAL / DT
- SECCIONAL
- MANZANA (LOCALIDAD URBANA, LOCALIDAD RURAL)

**ABREVIATURA**

- DEMARCACION TERRITORIAL (CDMX) — DT

**HIDROGRAFIA**

- LAGO, LAGUNA O PRESA
- RIO, ARROYO O CANAL

**VIAS DE COMUNICACION**

- AUTOPISTA
- PAVIMENTADA
- TERRACERIA
- BRECHA
- VEREDA
- VIA DE FERROCARRIL

**SERVICIOS**

- IGLESIA
- ESCUELA
- ASISTENCIA MEDICA
- MERCADO
- OFICINA MUNICIPAL / DT
- ESTACION DEL METRO
- PLAZA Y/O MONUMENTO
- CEMENTERIO
- PUENTE PEATONAL AEREO Y SUBTERRANEO
- PUENTE VEHICULAR AEREO Y SUBTERRANEO
- AREA VERDE, CAMELLON AREA VERDE / ADOQUIN
- JUNTA LOCAL EJECUTIVA, DISTRITAL EJECUTIVA — JLE

**LOCALIDAD**

- LOCALIDAD RURAL
- CABECERA SECCIONAL — C S
- LOCALIDAD URBANA
- LOCALIDAD RURAL CON AMANZANAMIENTO

**Escala Numérica: 1:6,700**

**Escala: 1 cm = 67 mts**

FECHA DE ACTUALIZACION: 29-JUL-2020

***FUENTE: R F E, D C E***

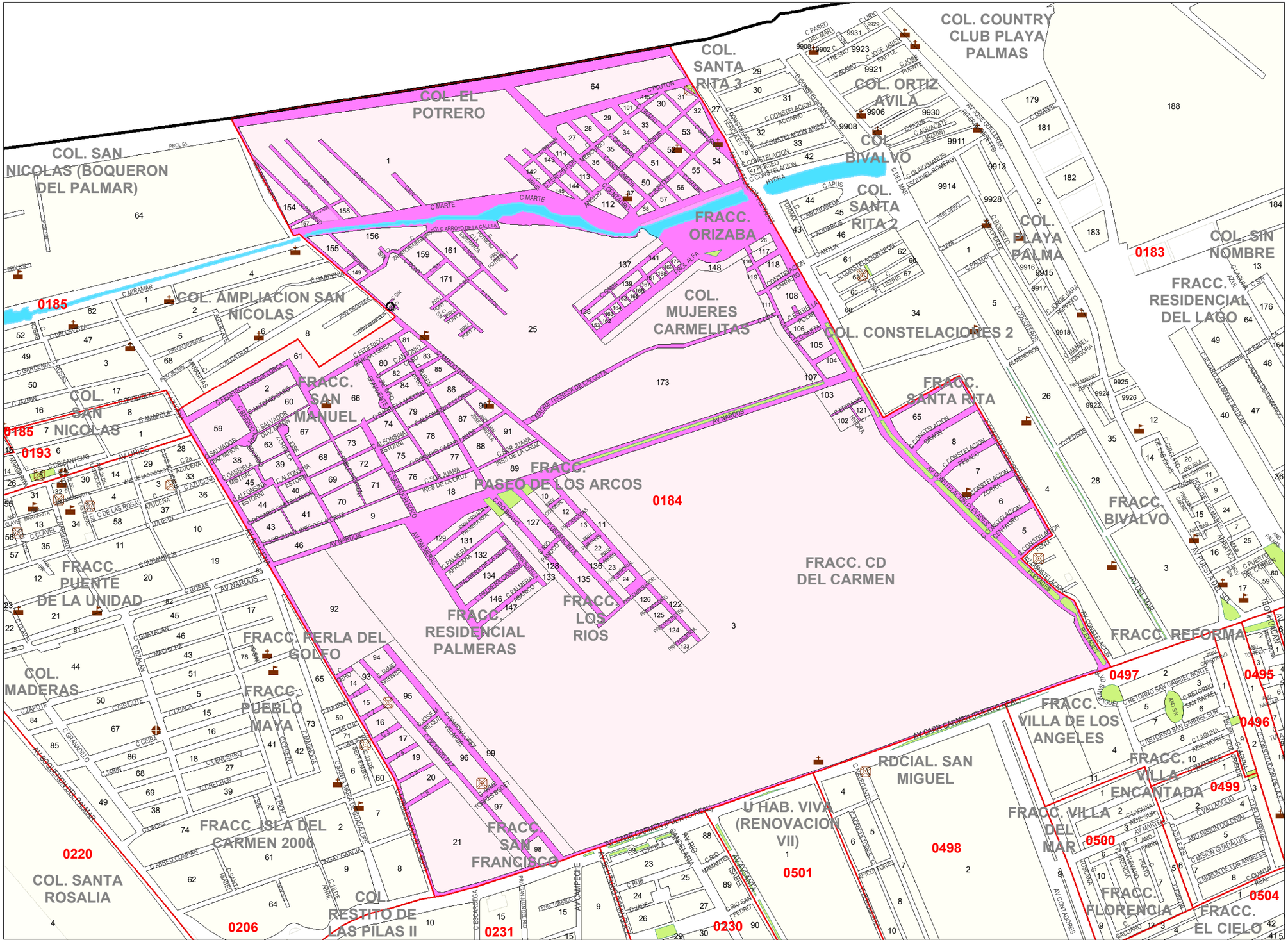


# INE

**INSTITUTO NACIONAL ELECTORAL**
**REGISTRO FEDERAL DE ELECTORES**
**COORDINACION DE OPERACION EN CAMPO**
**DIRECCION DE CARTOGRAFIA ELECTORAL**

## PLANO POR SECCION INDIVIDUAL

### IDENTIFICACION GEOELECTORAL

| | | |
|---|---|---|
| ENTIDAD: | CAMPECHE | 04 |
| DISTRITO ELECTORAL FEDERAL: | | 02 |
| MUNICIPIO / DT: | CARMEN | 003 |
| SECCION: | 0184 TIPO: URBANO | |
| LOCALIDAD: URBANA | CIUDAD DEL CARMEN | 0001 |

### S I M B O L O G I A

**CLAVES GEOELECTORALES**

- SECCION — 0000
- LOCALIDAD — (0000)
- MANZANA — 0000

**LIMITES**

- INTERNACIONAL
- ESTATAL
- DISTRITAL ELECTORAL FEDERAL
- MUNICIPAL / DT
- SECCIONAL
- MANZANA (LOCALIDAD URBANA, LOCALIDAD RURAL)

**ABREVIATURA**

- DEMARCACION TERRITORIAL (CDMX) — DT

**HIDROGRAFIA**

- LAGO, LAGUNA O PRESA
- RIO, ARROYO O CANAL

**VIAS DE COMUNICACION**

- AUTOPISTA
- PAVIMENTADA
- TERRACERIA
- BRECHA
- VEREDA
- VIA DE FERROCARRIL

**SERVICIOS**

- IGLESIA
- ESCUELA
- ASISTENCIA MEDICA
- MERCADO
- OFICINA MUNICIPAL / DT
- ESTACION DEL METRO
- PLAZA Y/O MONUMENTO
- CEMENTERIO
- PUENTE PEATONAL AEREO Y SUBTERRANEO
- PUENTE VEHICULAR AEREO Y SUBTERRANEO
- AREA VERDE, CAMELLON AREA VERDE / ADOQUIN
- JUNTA LOCAL EJECUTIVA, DISTRITAL EJECUTIVA — JLE

**LOCALIDAD**

- LOCALIDAD RURAL
- CABECERA SECCIONAL — C S
- LOCALIDAD URBANA
- LOCALIDAD RURAL CON AMANZANAMIENTO

**Escala Numérica: 1:7,376**

**Escala: 1 cm = 73.76 mts**

FECHA DE ACTUALIZACION: 29-JUL-2020

***FUENTE: R F E, D C E***

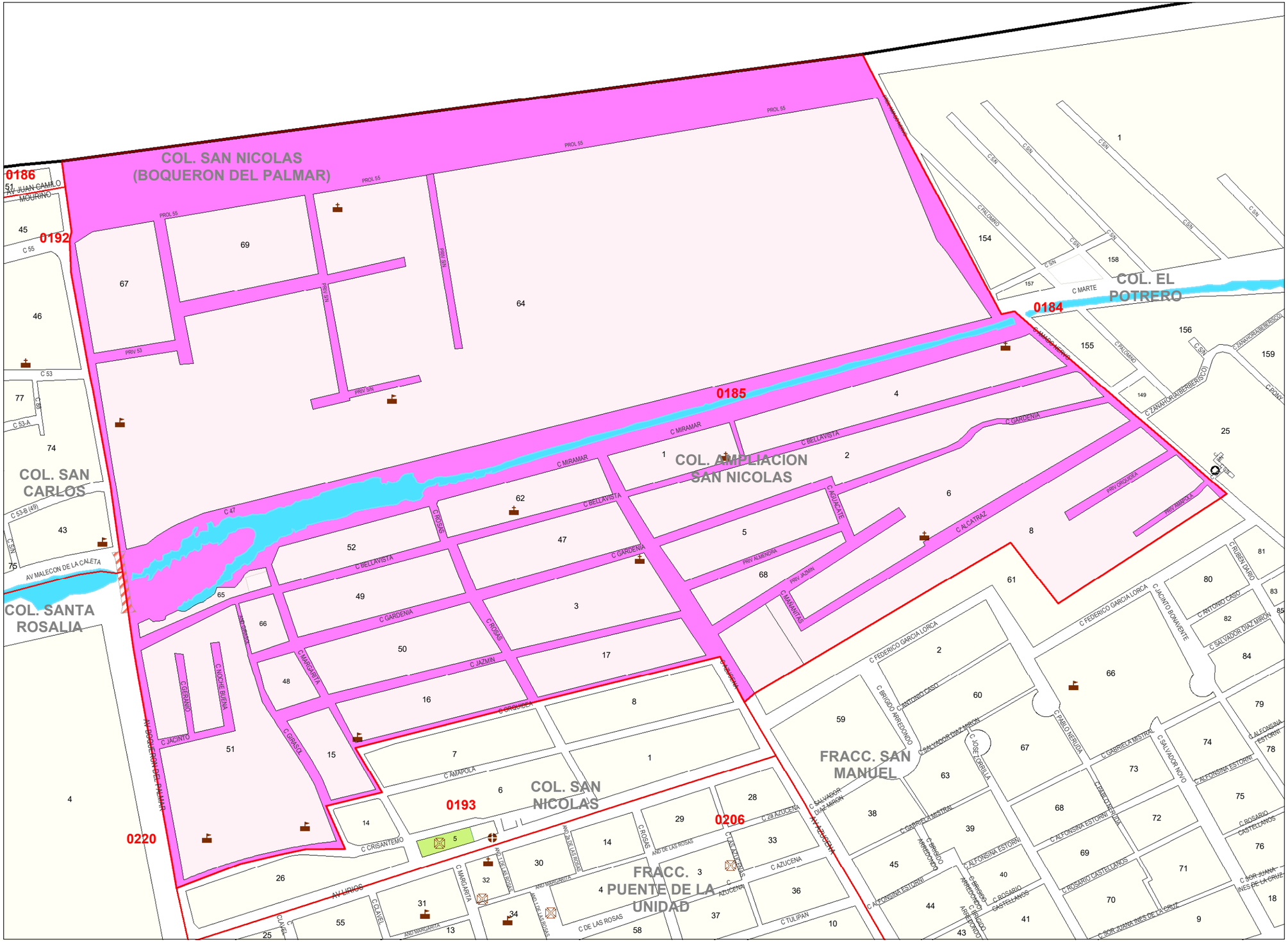


INE

**INSTITUTO NACIONAL ELECTORAL**
**REGISTRO FEDERAL DE ELECTORES**
**COORDINACION DE OPERACION EN CAMPO**
**DIRECCION DE CARTOGRAFIA ELECTORAL**

## PLANO POR SECCION INDIVIDUAL

### IDENTIFICACION GEOELECTORAL

| | | |
|---|---|---|
| ENTIDAD: | CAMPECHE | 04 |
| DISTRITO ELECTORAL FEDERAL: | | 02 |
| MUNICIPIO / DT: | CARMEN | 003 |
| SECCION: | 0185 | TIPO: URBANO |
| LOCALIDAD: URBANA | CIUDAD DEL CARMEN | 0001 |

### S I M B O L O G I A

**CLAVES GEOELECTORALES**

- SECCION — **0000**
- LOCALIDAD — (0000)
- MANZANA — **0000**

**LIMITES**

- INTERNACIONAL
- ESTATAL
- DISTRITAL ELECTORAL FEDERAL
- MUNICIPAL / DT
- SECCIONAL
- MANZANA (LOCALIDAD URBANA, LOCALIDAD RURAL)

**ABREVIATURA**

- DEMARCACION TERRITORIAL (CDMX) — DT

**HIDROGRAFIA**

- LAGO, LAGUNA O PRESA
- RIO, ARROYO O CANAL

**VIAS DE COMUNICACION**

- AUTOPISTA
- PAVIMENTADA
- TERRACERIA
- BRECHA
- VEREDA
- VIA DE FERROCARRIL

**SERVICIOS**

- IGLESIA
- ESCUELA
- ASISTENCIA MEDICA
- MERCADO
- OFICINA MUNICIPAL / DT
- ESTACION DEL METRO
- PLAZA Y/O MONUMENTO
- CEMENTERIO
- PUENTE PEATONAL AEREO Y SUBTERRANEO
- PUENTE VEHICULAR AEREO Y SUBTERRANEO
- AREA VERDE, CAMELLON AREA VERDE / ADOQUIN
- JUNTA LOCAL EJECUTIVA, DISTRITAL EJECUTIVA — JLE

**LOCALIDAD**

- LOCALIDAD RURAL
- CABECERA SECCIONAL — C S
- LOCALIDAD URBANA
- LOCALIDAD RURAL CON AMANZANAMIENTO

**Escala Numérica: 1:3,334**

**Escala: 1 cm = 33.34 mts**

FECHA DE ACTUALIZACION: 29-JUL-2020

***FUENTE: R F E, D C E***

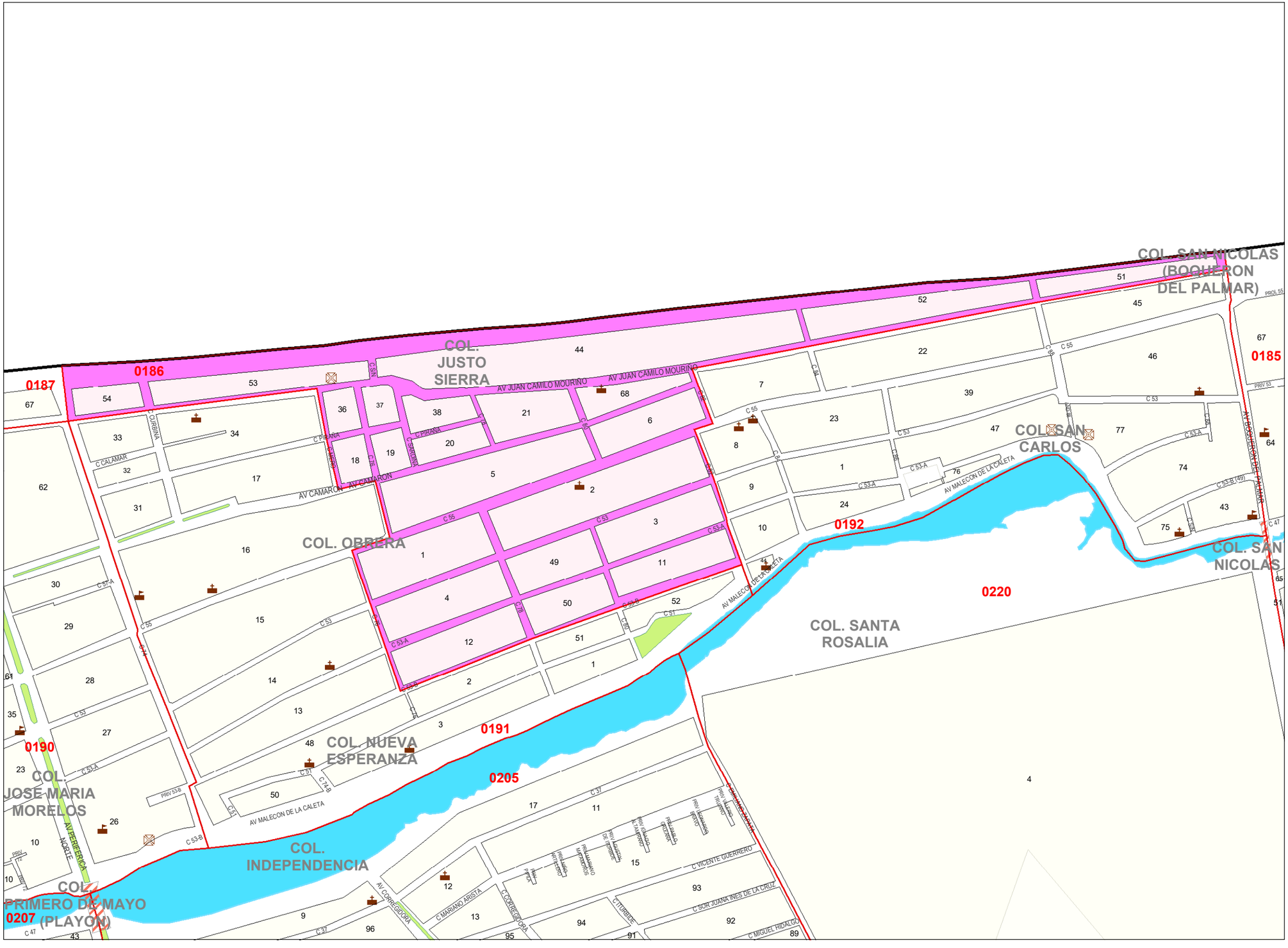


# INE

## INSTITUTO NACIONAL ELECTORAL

**REGISTRO FEDERAL DE ELECTORES**

**COORDINACION DE OPERACION EN CAMPO**

**DIRECCION DE CARTOGRAFIA ELECTORAL**

## PLANO POR SECCION INDIVIDUAL

### IDENTIFICACION GEOELECTORAL

| | | | |
|---|---|---|---|
| ENTIDAD: | CAMPECHE | 04 | |
| DISTRITO ELECTORAL FEDERAL: | | 02 | |
| MUNICIPIO / DT: | CARMEN | 003 | |
| SECCION: | 0186 | TIPO: URBANO | |
| LOCALIDAD: URBANA | CIUDAD DEL CARMEN | 0001 | |

### S I M B O L O G I A

**CLAVES GEOELECTORALES**

- SECCION — **0000**
- LOCALIDAD — (0000)
- MANZANA — **0000**

**LIMITES**

- INTERNACIONAL
- ESTATAL
- DISTRITAL ELECTORAL FEDERAL
- MUNICIPAL / DT
- SECCIONAL
- MANZANA (LOCALIDAD URBANA, LOCALIDAD RURAL)

**ABREVIATURA**

- DEMARCACION TERRITORIAL (CDMX) — **DT**

**HIDROGRAFIA**

- LAGO, LAGUNA O PRESA
- RIO, ARROYO O CANAL

**VIAS DE COMUNICACION**

- AUTOPISTA
- PAVIMENTADA
- TERRACERIA
- BRECHA
- VEREDA
- VIA DE FERROCARRIL

**SERVICIOS**

- IGLESIA
- ESCUELA
- ASISTENCIA MEDICA
- MERCADO
- OFICINA MUNICIPAL / DT
- ESTACION DEL METRO
- PLAZA Y/O MONUMENTO
- CEMENTERIO
- PUENTE PEATONAL AEREO Y SUBTERRANEO
- PUENTE VEHICULAR AEREO Y SUBTERRANEO
- AREA VERDE, CAMELLON AREA VERDE / ADOQUIN
- JUNTA LOCAL EJECUTIVA, DISTRITAL EJECUTIVA — JLE

**LOCALIDAD**

- LOCALIDAD RURAL
- CABECERA SECCIONAL — C S
- LOCALIDAD URBANA
- LOCALIDAD RURAL CON AMANZANAMIENTO

**Escala Numérica: 1:4,821**

**Escala: 1 cm = 48.21 mts**

FECHA DE ACTUALIZACION: 29-JUL-2020

***FUENTE: R F E, D C E***

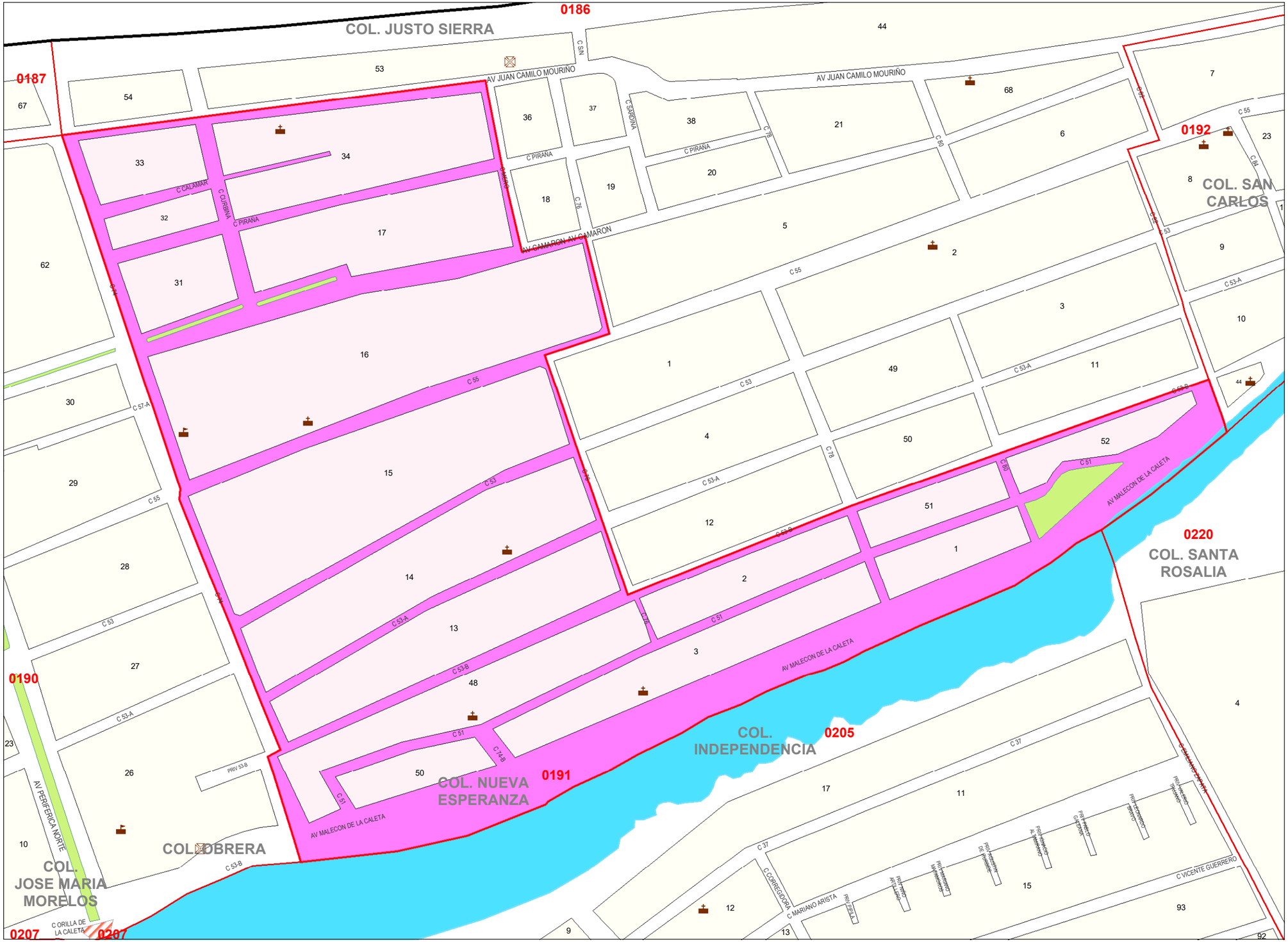


INE

**INSTITUTO NACIONAL ELECTORAL**
**REGISTRO FEDERAL DE ELECTORES**
**COORDINACION DE OPERACION EN CAMPO**
**DIRECCION DE CARTOGRAFIA ELECTORAL**

## PLANO POR SECCION INDIVIDUAL

### IDENTIFICACION GEOELECTORAL

| | | |
|---|---|---|
| ENTIDAD: | CAMPECHE | 04 |
| DISTRITO ELECTORAL FEDERAL: | | 02 |
| MUNICIPIO / DT: | CARMEN | 003 |
| SECCION: | 0191 | TIPO: URBANO |
| LOCALIDAD: URBANA | CIUDAD DEL CARMEN | 0001 |

### S I M B O L O G I A

**CLAVES GEOELECTORALES**

- SECCION — **0000**
- LOCALIDAD — (0000)
- MANZANA — **0000**

**LIMITES**

- INTERNACIONAL
- ESTATAL
- DISTRITAL ELECTORAL FEDERAL
- MUNICIPAL / DT
- SECCIONAL
- MANZANA (LOCALIDAD URBANA, LOCALIDAD RURAL)

**ABREVIATURA**

- DEMARCACION TERRITORIAL (CDMX) — **DT**

**HIDROGRAFIA**

- LAGO, LAGUNA O PRESA
- RIO, ARROYO O CANAL

**VIAS DE COMUNICACION**

- AUTOPISTA
- PAVIMENTADA
- TERRACERIA
- BRECHA
- VEREDA
- VIA DE FERROCARRIL

**SERVICIOS**

- IGLESIA
- ESCUELA
- ASISTENCIA MEDICA
- MERCADO
- OFICINA MUNICIPAL / DT
- ESTACION DEL METRO
- PLAZA Y/O MONUMENTO
- CEMENTERIO
- PUENTE PEATONAL AEREO Y SUBTERRANEO
- PUENTE VEHICULAR AEREO Y SUBTERRANEO
- AREA VERDE, CAMELLON AREA VERDE / ADOQUIN
- JUNTA LOCAL EJECUTIVA, DISTRITAL EJECUTIVA — JLE

**LOCALIDAD**

- LOCALIDAD RURAL
- CABECERA SECCIONAL — C S
- LOCALIDAD URBANA
- LOCALIDAD RURAL CON AMANZANAMIENTO

**Escala Numérica: 1:2,833**

**Escala: 1 cm = 28.33 mts**

FECHA DE ACTUALIZACION: 29-JUL-2020

***FUENTE: R F E, D C E***

# INE

## INSTITUTO NACIONAL ELECTORAL

REGISTRO FEDERAL DE ELECTORES
COORDINACION DE OPERACION EN CAMPO
DIRECCION DE CARTOGRAFIA ELECTORAL

## PLANO POR SECCION INDIVIDUAL

### IDENTIFICACION GEOELECTORAL

| | | | |
|---|---|---|---|
| ENTIDAD: | CAMPECHE | 04 | |
| DISTRITO ELECTORAL FEDERAL: | | 02 | |
| MUNICIPIO / DT: | CARMEN | 003 | |
| SECCION: | 0192 | TIPO: URBANO | |
| LOCALIDAD: URBANA | CIUDAD DEL CARMEN | 0001 | |

### S I M B O L O G I A

**CLAVES GEOELECTORALES**

- SECCION — 0000
- LOCALIDAD — (0000)
- MANZANA — 0000

**LIMITES**

- INTERNACIONAL
- ESTATAL
- DISTRITAL ELECTORAL FEDERAL
- MUNICIPAL / DT
- SECCIONAL
- MANZANA (LOCALIDAD URBANA, LOCALIDAD RURAL)

**ABREVIATURA**

- DEMARCACION TERRITORIAL (CDMX) — DT

**HIDROGRAFIA**

- LAGO, LAGUNA O PRESA
- RIO, ARROYO O CANAL

**VIAS DE COMUNICACION**

- AUTOPISTA
- PAVIMENTADA
- TERRACERIA
- BRECHA
- VEREDA
- VIA DE FERROCARRIL

**SERVICIOS**

- IGLESIA
- ESCUELA
- ASISTENCIA MEDICA
- MERCADO
- OFICINA MUNICIPAL / DT
- ESTACION DEL METRO
- PLAZA Y/O MONUMENTO
- CEMENTERIO
- PUENTE PEATONAL AEREO Y SUBTERRANEO
- PUENTE VEHICULAR AEREO Y SUBTERRANEO
- AREA VERDE, CAMELLON AREA VERDE / ADOQUIN
- JUNTA LOCAL EJECUTIVA, DISTRITAL EJECUTIVA — JLE

**LOCALIDAD**

- LOCALIDAD RURAL
- CABECERA SECCIONAL — C S
- LOCALIDAD URBANA
- LOCALIDAD RURAL CON AMANZANAMIENTO

**Escala Numérica: 1:2,378**

**Escala: 1 cm = 23.78 mts**

FECHA DE ACTUALIZACION: 29-JUL-2020

***FUENTE: R F E, D C E***

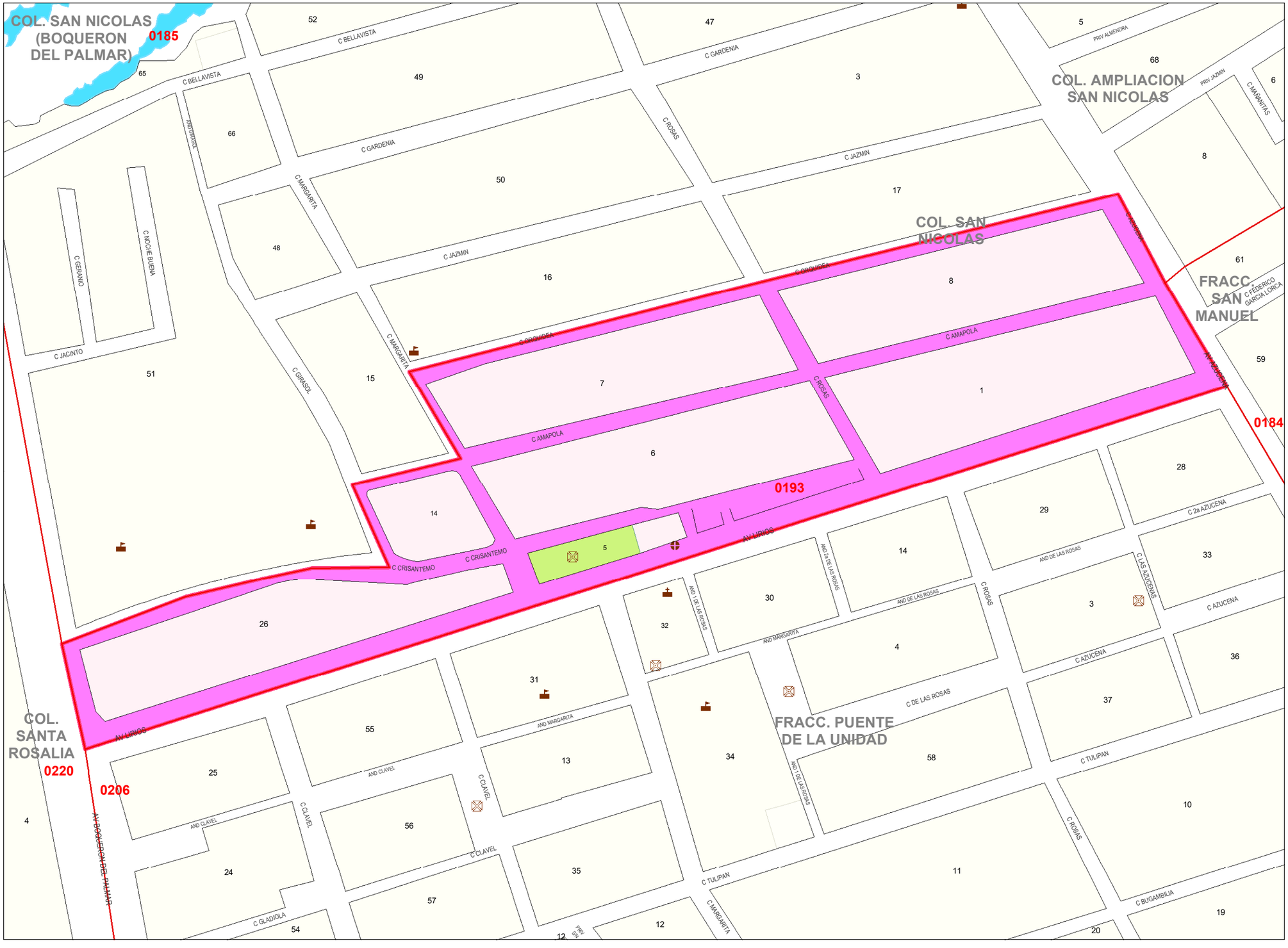


INE

**INSTITUTO NACIONAL ELECTORAL**
**REGISTRO FEDERAL DE ELECTORES**
**COORDINACION DE OPERACION EN CAMPO**
**DIRECCION DE CARTOGRAFIA ELECTORAL**

## PLANO POR SECCION INDIVIDUAL

### IDENTIFICACION GEOELECTORAL

| | | |
|---|---|---|
| ENTIDAD: | CAMPECHE | 04 |
| DISTRITO ELECTORAL FEDERAL: | | 02 |
| MUNICIPIO / DT: | CARMEN | 003 |
| SECCION: | 0193 | TIPO: URBANO |
| LOCALIDAD: URBANA | CIUDAD DEL CARMEN | 0001 |

### S I M B O L O G I A

**CLAVES GEOELECTORALES**

- SECCION — **0000**
- LOCALIDAD — (0000)
- MANZANA — **0000**

**LIMITES**

- INTERNACIONAL
- ESTATAL
- DISTRITAL ELECTORAL FEDERAL
- MUNICIPAL / DT
- SECCIONAL
- MANZANA (LOCALIDAD URBANA, LOCALIDAD RURAL)

**ABREVIATURA**

- DEMARCACION TERRITORIAL (CDMX) — **DT**

**HIDROGRAFIA**

- LAGO, LAGUNA O PRESA
- RIO, ARROYO O CANAL

**VIAS DE COMUNICACION**

- AUTOPISTA
- PAVIMENTADA
- TERRACERIA
- BRECHA
- VEREDA
- VIA DE FERROCARRIL

**SERVICIOS**

- IGLESIA
- ESCUELA
- ASISTENCIA MEDICA
- MERCADO
- OFICINA MUNICIPAL / DT
- ESTACION DEL METRO
- PLAZA Y/O MONUMENTO
- CEMENTERIO
- PUENTE PEATONAL AEREO Y SUBTERRANEO
- PUENTE VEHICULAR AEREO Y SUBTERRANEO
- AREA VERDE, CAMELLON AREA VERDE / ADOQUIN
- JUNTA LOCAL EJECUTIVA, DISTRITAL EJECUTIVA — JLE

**LOCALIDAD**

- LOCALIDAD RURAL
- CABECERA SECCIONAL — C S
- LOCALIDAD URBANA
- LOCALIDAD RURAL CON AMANZANAMIENTO

**Escala Numérica: 1:1,715**

**Escala: 1 cm = 17.15 mts**

FECHA DE ACTUALIZACION: 29-JUL-2020

***FUENTE: R F E, D C E***

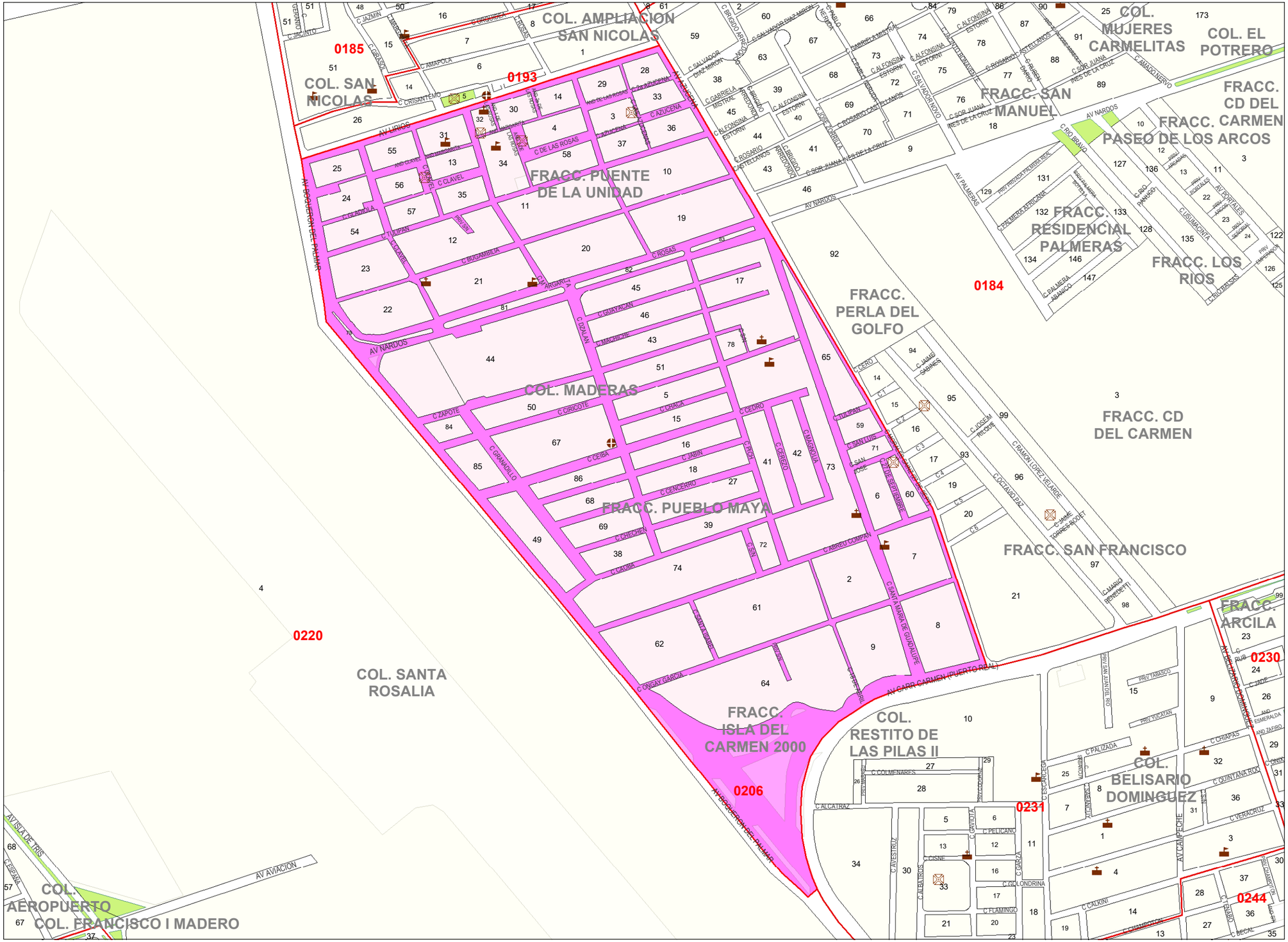


# INE

**INSTITUTO NACIONAL ELECTORAL**
**REGISTRO FEDERAL DE ELECTORES**
**COORDINACION DE OPERACION EN CAMPO**
**DIRECCION DE CARTOGRAFIA ELECTORAL**

## PLANO POR SECCION INDIVIDUAL

### IDENTIFICACION GEOELECTORAL

| | | |
|---|---|---|
| ENTIDAD: | CAMPECHE | 04 |
| DISTRITO ELECTORAL FEDERAL: | | 02 |
| MUNICIPIO / DT: | CARMEN | 003 |
| SECCION: | 0206 | TIPO: URBANO |
| LOCALIDAD: URBANA | CIUDAD DEL CARMEN | 0001 |

### S I M B O L O G I A

**CLAVES GEOELECTORALES**

- SECCION ____ **0000**
- LOCALIDAD ____ (0000)
- MANZANA ____ **0000**

**LIMITES**

- INTERNACIONAL
- ESTATAL
- DISTRITAL ELECTORAL FEDERAL
- MUNICIPAL / DT
- SECCIONAL
- MANZANA (LOCALIDAD URBANA, LOCALIDAD RURAL)

**ABREVIATURA**

- DEMARCACION TERRITORIAL (CDMX) ____ **DT**

**HIDROGRAFIA**

- LAGO, LAGUNA O PRESA
- RIO, ARROYO O CANAL

**VIAS DE COMUNICACION**

- AUTOPISTA
- PAVIMENTADA
- TERRACERIA
- BRECHA
- VEREDA
- VIA DE FERROCARRIL

**SERVICIOS**

- IGLESIA
- ESCUELA
- ASISTENCIA MEDICA
- MERCADO
- OFICINA MUNICIPAL / DT
- ESTACION DEL METRO
- PLAZA Y/O MONUMENTO
- CEMENTERIO
- PUENTE PEATONAL AEREO Y SUBTERRANEO
- PUENTE VEHICULAR AEREO Y SUBTERRANEO
- AREA VERDE, CAMELLON AREA VERDE / ADOQUIN
- JUNTA LOCAL EJECUTIVA, DISTRITAL EJECUTIVA — JLE

**LOCALIDAD**

- LOCALIDAD RURAL
- CABECERA SECCIONAL — CS
- LOCALIDAD URBANA
- LOCALIDAD RURAL CON AMANZANAMIENTO

**Escala Numérica: 1:5,473**

**Escala: 1 cm = 54.73 mts**

FECHA DE ACTUALIZACION: 29-JUL-2020

***FUENTE: R F E, D C E***

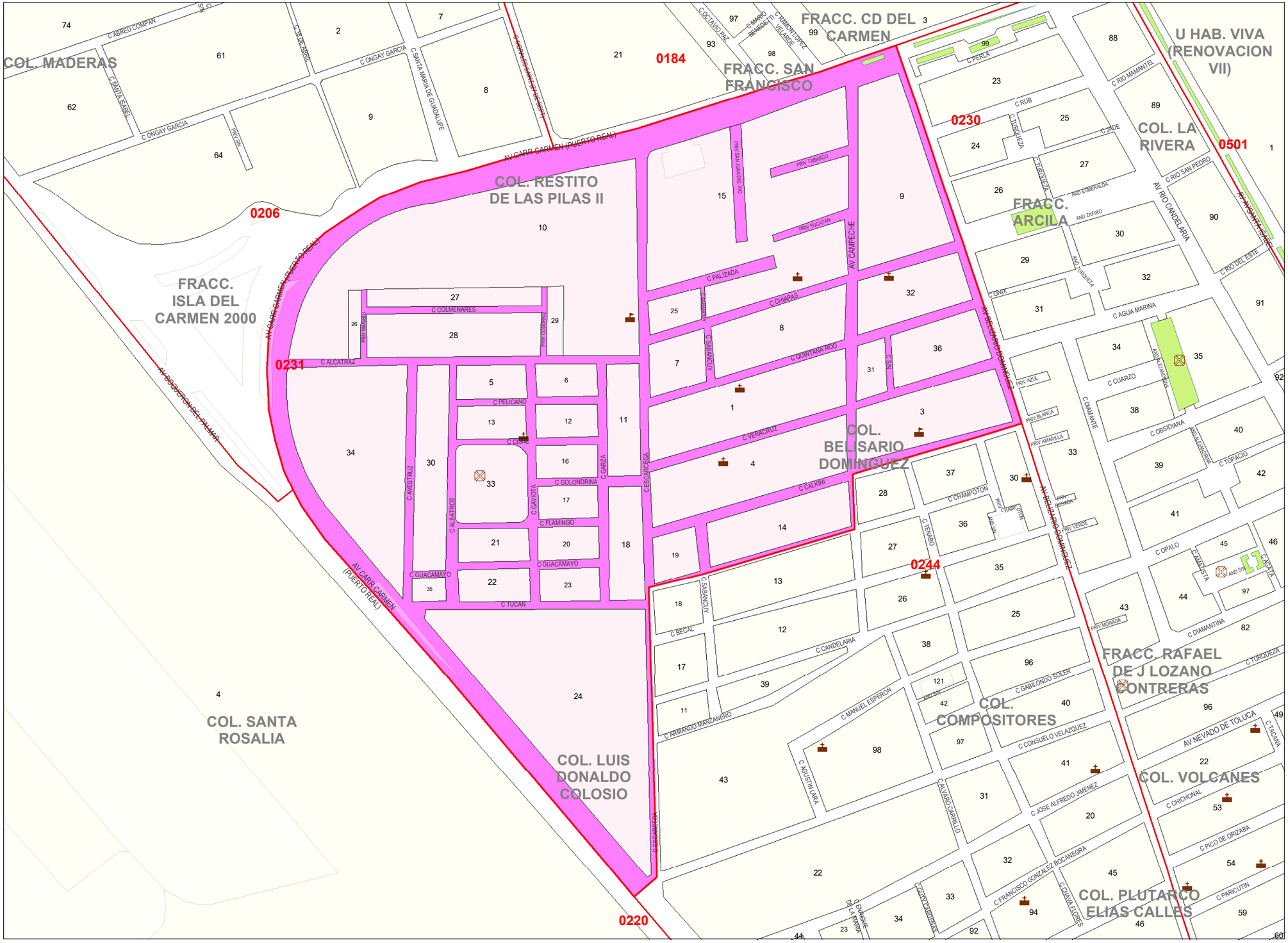


INE

**INSTITUTO NACIONAL ELECTORAL**

**REGISTRO FEDERAL DE ELECTORES**

**COORDINACION DE OPERACION EN CAMPO**

**DIRECCION DE CARTOGRAFIA ELECTORAL**

## PLANO POR SECCION INDIVIDUAL

### IDENTIFICACION GEOELECTORAL

| | | | |
|---|---|---|---|
| ENTIDAD: | | CAMPECHE | 04 |
| DISTRITO ELECTORAL FEDERAL: | | | 02 |
| MUNICIPIO / DT: | | CARMEN | 003 |
| SECCION: | | 0231 | TIPO: URBANO |
| LOCALIDAD: URBANA | | CIUDAD DEL CARMEN | 0001 |

### S I M B O L O G I A

**CLAVES GEOELECTORALES**

- SECCION — **0000**
- LOCALIDAD — (0000)
- MANZANA — **0000**

**LIMITES**

- INTERNACIONAL
- ESTATAL
- DISTRITAL ELECTORAL FEDERAL
- MUNICIPAL / DT
- SECCIONAL
- MANZANA (LOCALIDAD URBANA, LOCALIDAD RURAL)

**ABREVIATURA**

- DEMARCACION TERRITORIAL (CDMX) — **DT**

**HIDROGRAFIA**

- LAGO, LAGUNA O PRESA
- RIO, ARROYO O CANAL

**VIAS DE COMUNICACION**

- AUTOPISTA
- PAVIMENTADA
- TERRACERIA
- BRECHA
- VEREDA
- VIA DE FERROCARRIL

**SERVICIOS**

- IGLESIA
- ESCUELA
- ASISTENCIA MEDICA
- MERCADO
- OFICINA MUNICIPAL / DT
- ESTACION DEL METRO
- PLAZA Y/O MONUMENTO
- CEMENTERIO
- PUENTE PEATONAL AEREO Y SUBTERRANEO
- PUENTE VEHICULAR AEREO Y SUBTERRANEO
- AREA VERDE, CAMELLON AREA VERDE / ADOQUIN
- JUNTA LOCAL EJECUTIVA, DISTRITAL EJECUTIVA — JLE

**LOCALIDAD**

- LOCALIDAD RURAL
- CABECERA SECCIONAL — C S
- LOCALIDAD URBANA
- LOCALIDAD RURAL CON AMANZANAMIENTO

**Escala Numérica: 1:3,553**

**Escala: 1 cm = 35.53 mts**

FECHA DE ACTUALIZACION: 29-JUL-2020

***FUENTE: R F E, D C E***

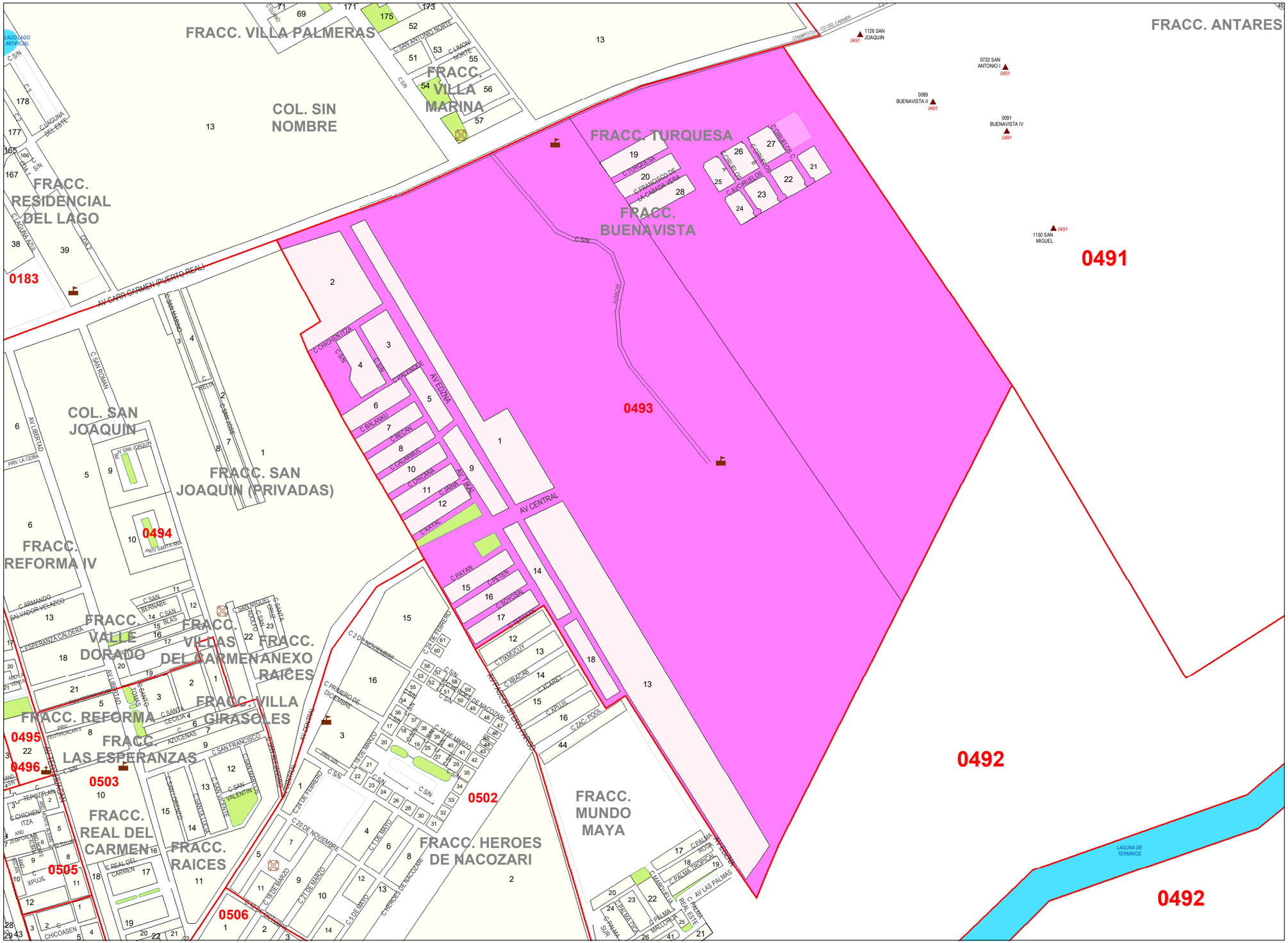


# INE

## INSTITUTO NACIONAL ELECTORAL

**REGISTRO FEDERAL DE ELECTORES**
**COORDINACION DE OPERACION EN CAMPO**
**DIRECCION DE CARTOGRAFIA ELECTORAL**

## PLANO POR SECCION INDIVIDUAL

### IDENTIFICACION GEOELECTORAL

| | | | |
|---|---|---|---|
| ENTIDAD: | | CAMPECHE | 04 |
| DISTRITO ELECTORAL FEDERAL: | | | 02 |
| MUNICIPIO / DT: | | CARMEN | 003 |
| SECCION: | | 0493 | TIPO: URBANO |
| LOCALIDAD: URBANA | | CIUDAD DEL CARMEN | 0001 |

### S I M B O L O G I A

**CLAVES GEOELECTORALES**

- SECCION — **0000**
- LOCALIDAD — (0000)
- MANZANA — **0000**

**LIMITES**

- INTERNACIONAL
- ESTATAL
- DISTRITAL ELECTORAL FEDERAL
- MUNICIPAL / DT
- SECCIONAL
- MANZANA (LOCALIDAD URBANA, LOCALIDAD RURAL)

**ABREVIATURA**

- DEMARCACION TERRITORIAL (CDMX) — **DT**

**HIDROGRAFIA**

- LAGO, LAGUNA O PRESA
- RIO, ARROYO O CANAL

**VIAS DE COMUNICACION**

- AUTOPISTA
- PAVIMENTADA
- TERRACERIA
- BRECHA
- VEREDA
- VIA DE FERROCARRIL

**SERVICIOS**

- IGLESIA
- ESCUELA
- ASISTENCIA MEDICA
- MERCADO
- OFICINA MUNICIPAL / DT
- ESTACION DEL METRO
- PLAZA Y/O MONUMENTO
- CEMENTERIO
- PUENTE PEATONAL AEREO Y SUBTERRANEO
- PUENTE VEHICULAR AEREO Y SUBTERRANEO
- AREA VERDE, CAMELLON AREA VERDE / ADOQUIN
- JUNTA LOCAL EJECUTIVA, DISTRITAL EJECUTIVA — JLE

**LOCALIDAD**

- LOCALIDAD RURAL
- CABECERA SECCIONAL — C S
- LOCALIDAD URBANA
- LOCALIDAD RURAL CON AMANZANAMIENTO

**Escala Numérica: 1:6,612**

**Escala: 1 cm = 66.12 mts**

FECHA DE ACTUALIZACION: 29-JUL-2020

***FUENTE: R F E, D C E***

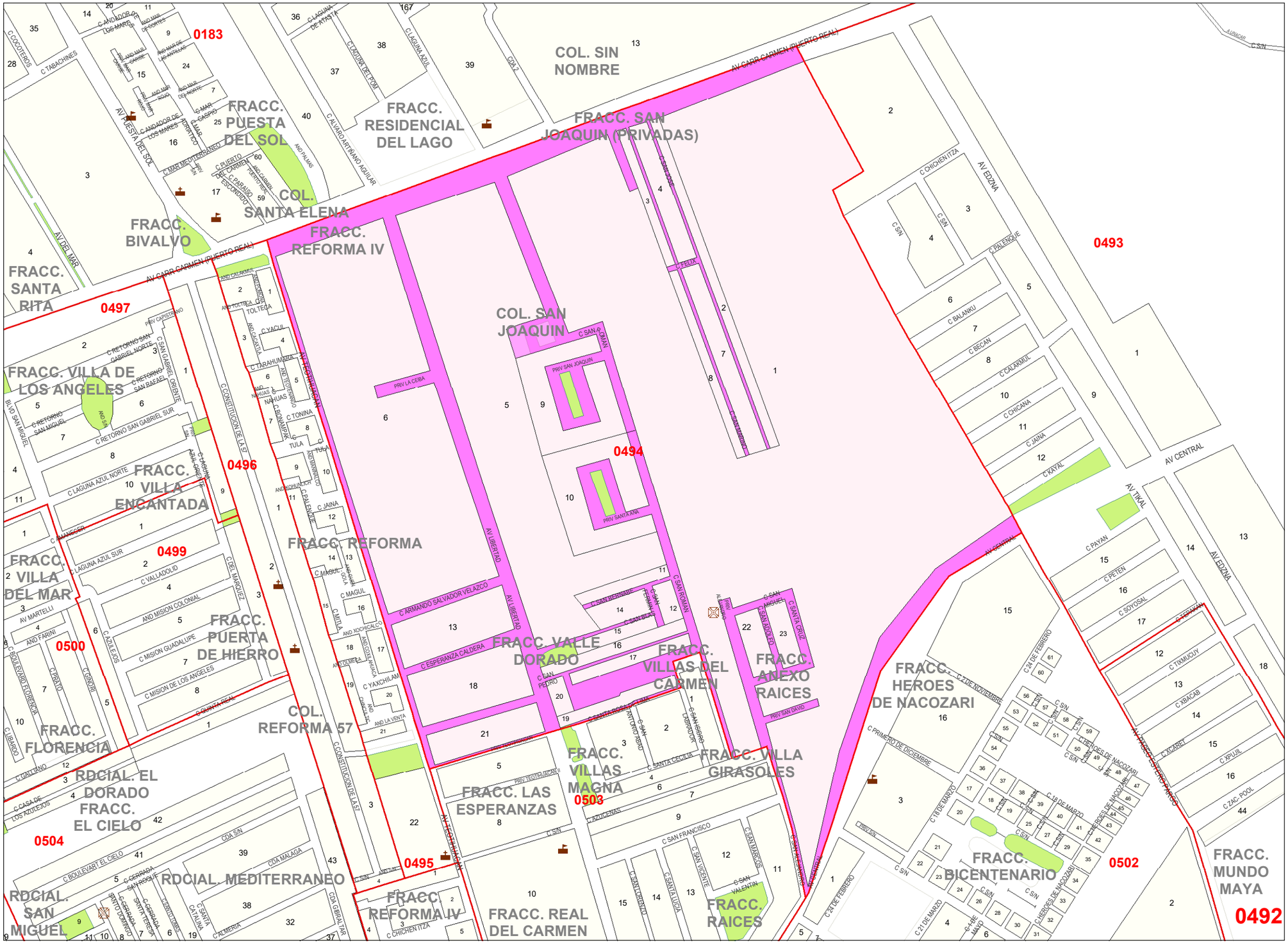
0183
0497
0496
0499
0500
0504
0495
0494
0493
0503
0502
0492
COL. SIN NOMBRE
FRACC. RESIDENCIAL DEL LAGO
FRACC. PUESTA DEL SOL
FRACC. SAN JOAQUIN (PRIVADAS)
COL. SANTA ELENA
FRACC. BIVALVO
FRACC. REFORMA IV
FRACC. SANTA RITA
COL. SAN JOAQUIN
FRACC. VILLA DE LOS ANGELES
FRACC. VILLA ENCANTADA
FRACC. REFORMA
FRACC. VILLA DEL MAR
FRACC. PUERTA DE HIERRO
FRACC. VALLE DORADO
FRACC. VILLAS DEL CARMEN
FRACC. ANEXO RAICES
FRACC. HEROES DE NACOZARI
COL. REFORMA 57
FRACC. FLORENCIA
RDCIAL. EL DORADO
FRACC. EL CIELO
FRACC. LAS ESPERANZAS
FRACC. VILLAS MAGNA
FRACC. VILLA GIRASOLES
RDCIAL. MEDITERRANEO
RDCIAL. SAN MIGUEL
FRACC. REFORMA IV
FRACC. REAL DEL CARMEN
FRACC. RAICES
FRACC. BICENTENARIO
FRACC. MUNDO MAYA
AV CARR CARMEN (PUERTO REAL)
AV PUESTA DEL SOL
AV DEL MAR
AV TECOHUACAN
AV LIBERTAD
AV CONSTITUCION DE LA 57
AV CENTRAL
AV EDZNA
AV TIKAL
C ARMANDO SALVADOR VELAZCO
C ESPERANZA CALDERA
C SAN PEDRO
C SAN ROMAN
C SAN MIGUEL
C SANTA CRUZ
C SAN VICENTE
C SAN VALENTIN
C SAN MARCOS
C SAN FRANCISCO
C SANTA LUCIA
C SANTA CECILIA
C SAN ANTONIO PEDRO
C SAN HIPOLITO
C SAN LORENZO
C SAN BERNARDO
C SAN ELIAS
C SAN FERMIN
C SAN JUAN DE DIOS
C SAN RAFAEL
C SAN PABLO
C FELIX
C SAN CRISTOBAL
C SAN JOAQUIN
PRIV SAN JOAQUIN
PRIV SANTA ANA
PRIV LA CEIBA
PRIV SAN DAVID
PRIV TEOTIHUACAN
C 24 DE FEBRERO
C 21 DE MARZO
C 18 DE MARZO
C 1 DE MARZO
C PRIMERO DE DICIEMBRE
C 20 DE NOVIEMBRE
C HEROES DE NACOZARI
C HEROES DE NACOZARI SUR
C HEROES DE NACOZARI PARQUE
C CHICHEN ITZA
C BALANKU
C BECAN
C CALAKMUL
C CHICANA
C JAINA
C KAYAL
C PAYAN
C PETEN
C SOYOSAL
C TIXMUCUY
C XBACAB
C XCARET
C XPUJIL
C ZAC POOL
C PALENQUE
C TABACHINES
C COCOTEROS
C LAGUNA AZUL NORTE
C LAGUNA AZUL SUR
C LAGUNA DE ATASTA
C LAGUNA DE TOM
C VALLADOLID
C MISION COLONIAL
C MISION GUADALUPE
C MISION DE LOS ANGELES
C QUINTA REAL
C RETORNO SAN GABRIEL NORTE
C RETORNO SAN GABRIEL SUR
C RETORNO SAN RAFAEL
C RETORNO SAN MIGUEL
C SAN GABRIEL ORIENTE
C BOULEVARD EL CIELO
C BOULEVARD FLORENCIA
C CASA DE LOS AZULEJOS
C AZULEJOS
C GRIJOR
C PRATO
C GALLIANO
C IBARGO
C MAGUL
C MAYA
C YAXCHILAN
C TONINA
C TULA
C VACUL
C TARAHUMARA
C NAHUAS
C CONSTITUCION DE LA 57
C ALMERIA
C SANTA CATALINA
C SANTA TERESA
C SANTO DOMINGO
C GERRADA SANTA ROSA
C GERRADA SANTA TERESA
C GERRADA SANTO DOMINGO
C GERRADA CATALINA
C GERRADA ALMERIA
C GERRADA GRANADA
C GERRADA MALAGA
C GERRADA GERALTAR
C CHICHEN ITZA
C AZUCENAS
C SIN
C 2 DE MARZO
C 21 DE MARZO
C 24 DE FEBRERO
C DE MARZO
C 20 DE NOVIEMBRE
C PRIMERO DE DICIEMBRE
C 18 DE MARZO
C 1 DE MARZO
C HEROES DE NACOZARI
C HEROES DE NACOZARI SUR
C HEROES DE NACOZARI PARQUE
C SIN
C SIN
C SIN

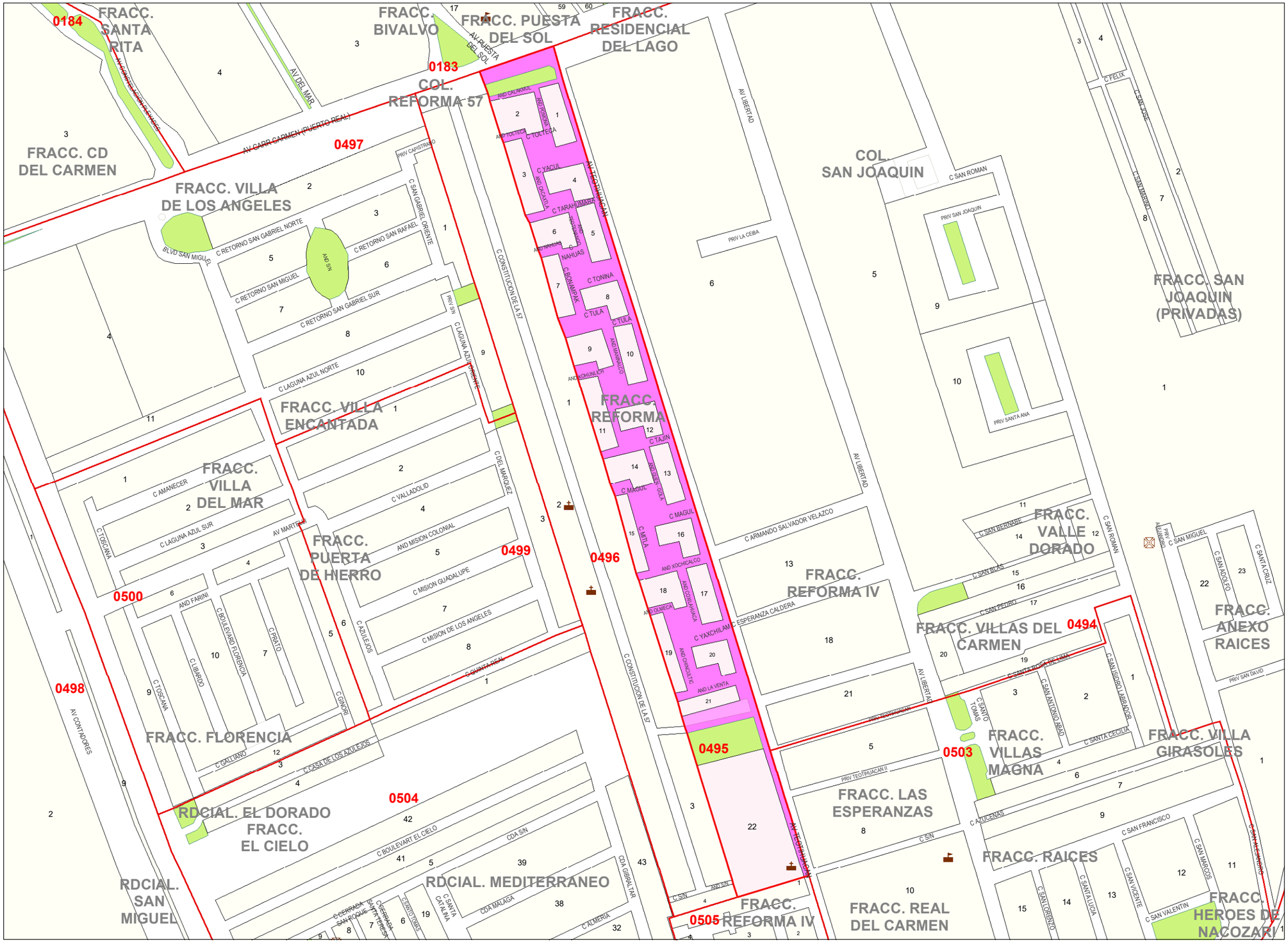


INE

**INSTITUTO NACIONAL ELECTORAL**
**REGISTRO FEDERAL DE ELECTORES**
**COORDINACION DE OPERACION EN CAMPO**
**DIRECCION DE CARTOGRAFIA ELECTORAL**

## PLANO POR SECCION INDIVIDUAL

### IDENTIFICACION GEOELECTORAL

| | | | |
|---|---|---|---|
| ENTIDAD: | CAMPECHE | 04 | |
| DISTRITO ELECTORAL FEDERAL: | | 02 | |
| MUNICIPIO / DT: | CARMEN | 003 | |
| SECCION: | 0495 | TIPO: URBANO | |
| LOCALIDAD: URBANA | CIUDAD DEL CARMEN | 0001 | |

### S I M B O L O G I A

**CLAVES GEOELECTORALES**

- SECCION — **0000**
- LOCALIDAD — (0000)
- MANZANA — **0000**

**LIMITES**

- INTERNACIONAL
- ESTATAL
- DISTRITAL ELECTORAL FEDERAL
- MUNICIPAL / DT
- SECCIONAL
- MANZANA (LOCALIDAD URBANA, LOCALIDAD RURAL)

**ABREVIATURA**

- DEMARCACION TERRITORIAL (CDMX) — **DT**

**HIDROGRAFIA**

- LAGO, LAGUNA O PRESA
- RIO, ARROYO O CANAL

**VIAS DE COMUNICACION**

- AUTOPISTA
- PAVIMENTADA
- TERRACERIA
- BRECHA
- VEREDA
- VIA DE FERROCARRIL

**SERVICIOS**

- IGLESIA
- ESCUELA
- ASISTENCIA MEDICA
- MERCADO
- OFICINA MUNICIPAL / DT
- ESTACION DEL METRO
- PLAZA Y/O MONUMENTO
- CEMENTERIO
- PUENTE PEATONAL AEREO Y SUBTERRANEO
- PUENTE VEHICULAR AEREO Y SUBTERRANEO
- AREA VERDE, CAMELLON AREA VERDE / ADOQUIN
- JUNTA LOCAL EJECUTIVA, DISTRITAL EJECUTIVA — JLE

**LOCALIDAD**

- LOCALIDAD RURAL
- CABECERA SECCIONAL — C S
- LOCALIDAD URBANA
- LOCALIDAD RURAL CON AMANZANAMIENTO

**Escala Numérica: 1:3,251**

**Escala: 1 cm = 32.51 mts**

FECHA DE ACTUALIZACION: 29-JUL-2020

***FUENTE: R F E, D C E***

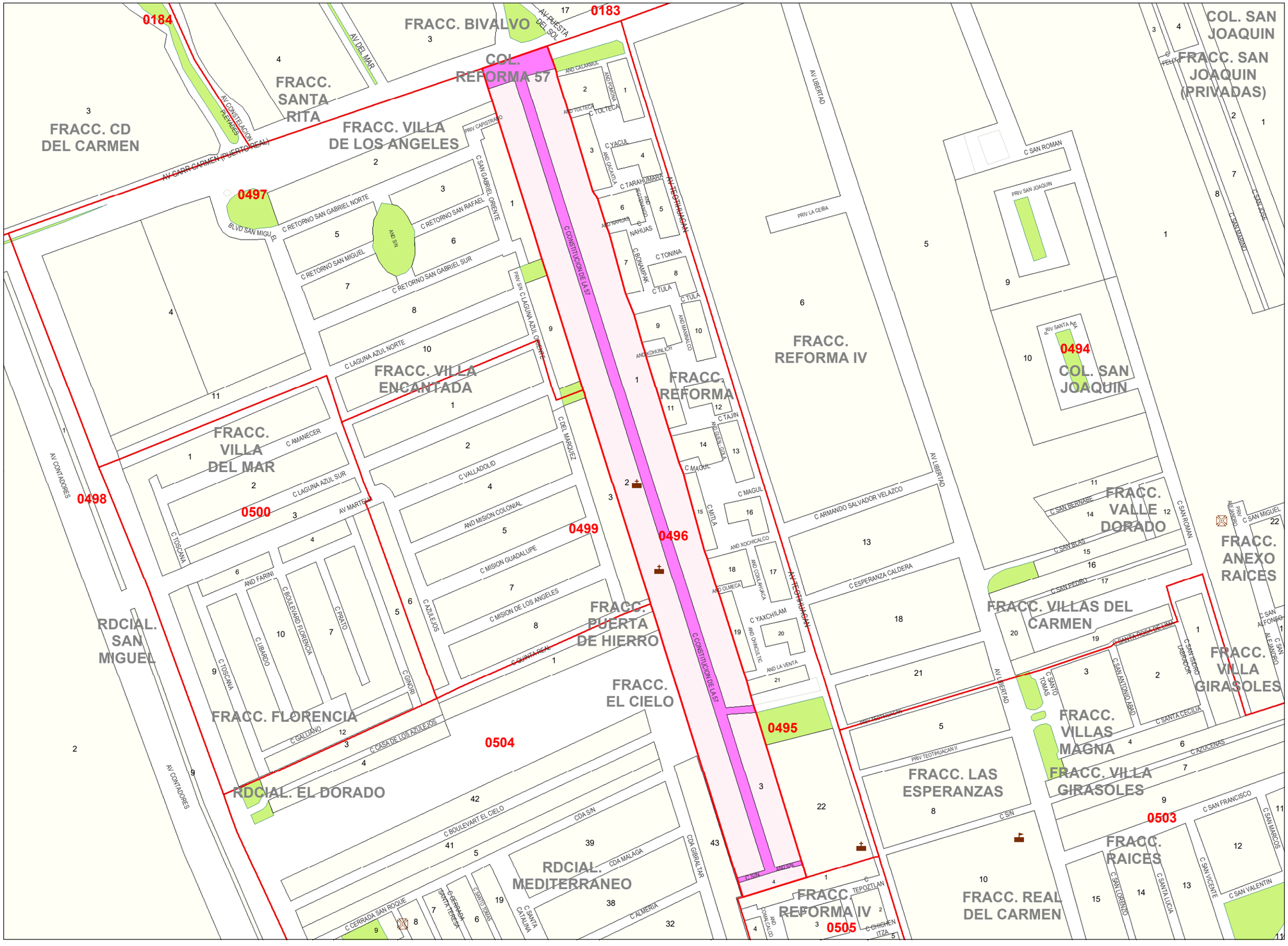


# INE

## INSTITUTO NACIONAL ELECTORAL

**REGISTRO FEDERAL DE ELECTORES**
**COORDINACION DE OPERACION EN CAMPO**
**DIRECCION DE CARTOGRAFIA ELECTORAL**

## PLANO POR SECCION INDIVIDUAL

### IDENTIFICACION GEOELECTORAL

| | | | |
|---|---|---|---|
| ENTIDAD: | CAMPECHE | 04 | |
| DISTRITO ELECTORAL FEDERAL: | | 02 | |
| MUNICIPIO / DT: | CARMEN | 003 | |
| SECCION: | 0496 | TIPO: URBANO | |
| LOCALIDAD: URBANA | CIUDAD DEL CARMEN | 0001 | |

### S I M B O L O G I A

**CLAVES GEOELECTORALES**

- SECCION — **0000**
- LOCALIDAD — (0000)
- MANZANA — **0000**

**LIMITES**

- INTERNACIONAL
- ESTATAL
- DISTRITAL ELECTORAL FEDERAL
- MUNICIPAL / DT
- SECCIONAL
- MANZANA (LOCALIDAD URBANA, LOCALIDAD RURAL)

**ABREVIATURA**

- DEMARCACION TERRITORIAL (CDMX) — **DT**

**HIDROGRAFIA**

- LAGO, LAGUNA O PRESA
- RIO, ARROYO O CANAL

**VIAS DE COMUNICACION**

- AUTOPISTA
- PAVIMENTADA
- TERRACERIA
- BRECHA
- VEREDA
- VIA DE FERROCARRIL

**SERVICIOS**

- IGLESIA
- ESCUELA
- ASISTENCIA MEDICA
- MERCADO
- OFICINA MUNICIPAL / DT
- ESTACION DEL METRO
- PLAZA Y/O MONUMENTO
- CEMENTERIO
- PUENTE PEATONAL AEREO Y SUBTERRANEO
- PUENTE VEHICULAR AEREO Y SUBTERRANEO
- AREA VERDE, CAMELLON AREA VERDE / ADOQUIN
- JUNTA LOCAL EJECUTIVA, DISTRITAL EJECUTIVA — JLE

**LOCALIDAD**

- LOCALIDAD RURAL
- CABECERA SECCIONAL — C S
- LOCALIDAD URBANA
- LOCALIDAD RURAL CON AMANZANAMIENTO

**Escala Numérica: 1:3,229**

**Escala: 1 cm = 32.29 mts**

FECHA DE ACTUALIZACION: 29-JUL-2020

***FUENTE: R F E, D C E***

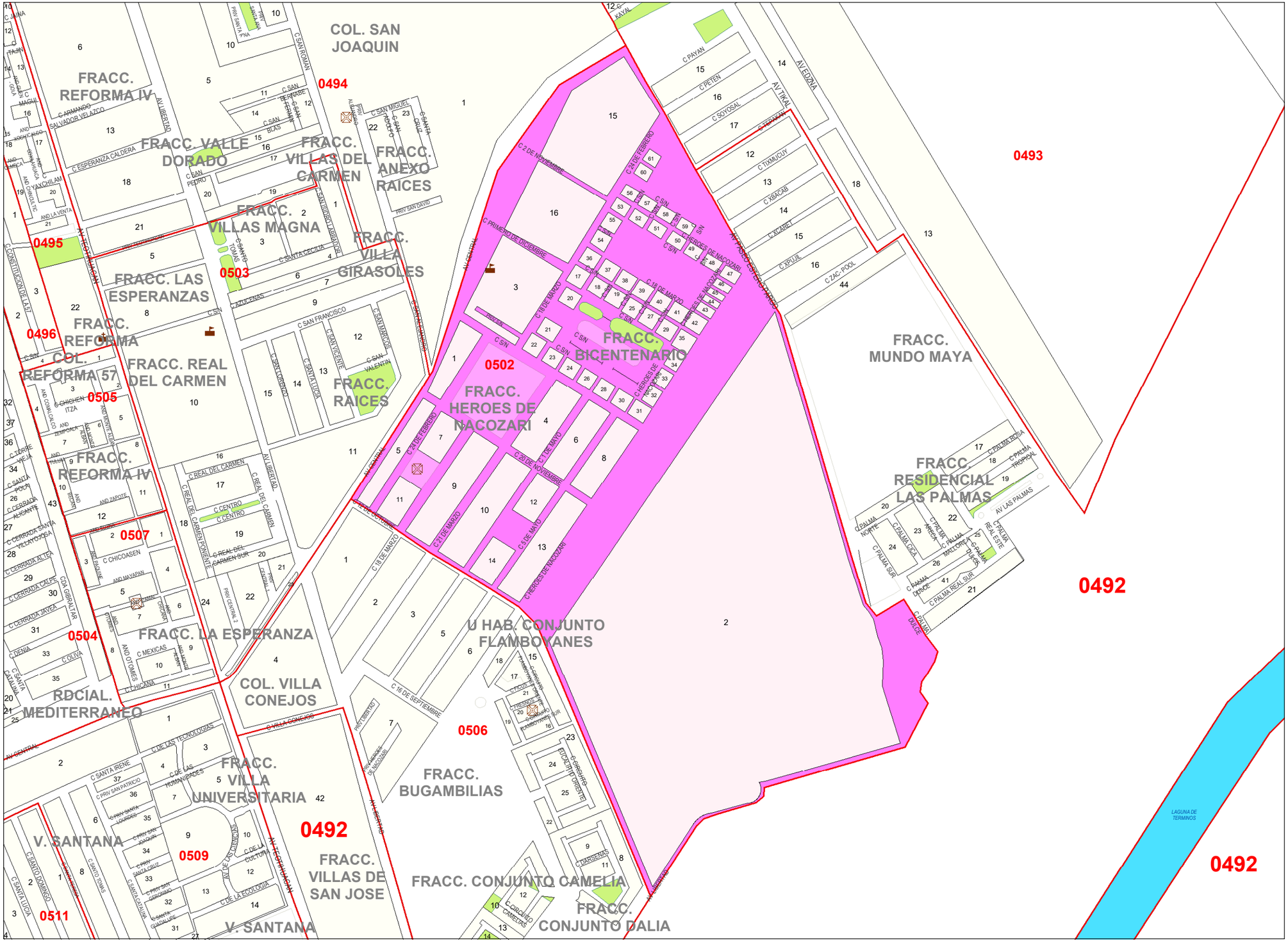


# INE

## INSTITUTO NACIONAL ELECTORAL

**REGISTRO FEDERAL DE ELECTORES**
**COORDINACION DE OPERACION EN CAMPO**
**DIRECCION DE CARTOGRAFIA ELECTORAL**

## PLANO POR SECCION INDIVIDUAL

### IDENTIFICACION GEOELECTORAL

| | | |
|---|---|---|
| ENTIDAD: | CAMPECHE | 04 |
| DISTRITO ELECTORAL FEDERAL: | | 02 |
| MUNICIPIO / DT: | CARMEN | 003 |
| SECCION: | 0502 | TIPO: URBANO |
| LOCALIDAD: URBANA | CIUDAD DEL CARMEN | 0001 |

### S I M B O L O G I A

**CLAVES GEOELECTORALES**

- SECCION — **0000**
- LOCALIDAD — (0000)
- MANZANA — **0000**

**LIMITES**

- INTERNACIONAL
- ESTATAL
- DISTRITAL ELECTORAL FEDERAL
- MUNICIPAL / DT
- SECCIONAL
- MANZANA (LOCALIDAD URBANA, LOCALIDAD RURAL)

**ABREVIATURA**

- DEMARCACION TERRITORIAL (CDMX) — **DT**

**HIDROGRAFIA**

- LAGO, LAGUNA O PRESA
- RIO, ARROYO O CANAL

**VIAS DE COMUNICACION**

- AUTOPISTA
- PAVIMENTADA
- TERRACERIA
- BRECHA
- VEREDA
- VIA DE FERROCARRIL

**SERVICIOS**

- IGLESIA
- ESCUELA
- ASISTENCIA MEDICA
- MERCADO
- OFICINA MUNICIPAL / DT
- ESTACION DEL METRO
- PLAZA Y/O MONUMENTO
- CEMENTERIO
- PUENTE PEATONAL AEREO Y SUBTERRANEO
- PUENTE VEHICULAR AEREO Y SUBTERRANEO
- AREA VERDE, CAMELLON AREA VERDE / ADOQUIN
- JUNTA LOCAL EJECUTIVA, DISTRITAL EJECUTIVA — JLE

**LOCALIDAD**

- LOCALIDAD RURAL
- CABECERA SECCIONAL — C S
- LOCALIDAD URBANA
- LOCALIDAD RURAL CON AMANZANAMIENTO

**Escala Numérica: 1:4,785**

**Escala: 1 cm = 47.85 mts**

FECHA DE ACTUALIZACION: 29-JUL-2020

***FUENTE: R F E, D C E***

# INE

## INSTITUTO NACIONAL ELECTORAL

**REGISTRO FEDERAL DE ELECTORES**
**COORDINACION DE OPERACION EN CAMPO**
**DIRECCION DE CARTOGRAFIA ELECTORAL**

## PLANO POR SECCION INDIVIDUAL

### IDENTIFICACION GEOELECTORAL

| | | | |
|---|---|---|---|
| ENTIDAD: | CAMPECHE | 04 | |
| DISTRITO ELECTORAL FEDERAL: | | 02 | |
| MUNICIPIO / DT: | CARMEN | 003 | |
| SECCION: | 0503 | TIPO: URBANO | |
| LOCALIDAD: URBANA | CIUDAD DEL CARMEN | 0001 | |

### S I M B O L O G I A

**CLAVES GEOELECTORALES**

- SECCION — **0000**
- LOCALIDAD — (0000)
- MANZANA — **0000**

**LIMITES**

- INTERNACIONAL
- ESTATAL
- DISTRITAL ELECTORAL FEDERAL
- MUNICIPAL / DT
- SECCIONAL
- MANZANA (LOCALIDAD URBANA, LOCALIDAD RURAL)

**ABREVIATURA**

- DEMARCACION TERRITORIAL (CDMX) — **DT**

**HIDROGRAFIA**

- LAGO, LAGUNA O PRESA
- RIO, ARROYO O CANAL

**VIAS DE COMUNICACION**

- AUTOPISTA
- PAVIMENTADA
- TERRACERIA
- BRECHA
- VEREDA
- VIA DE FERROCARRIL

**SERVICIOS**

- IGLESIA
- ESCUELA
- ASISTENCIA MEDICA
- MERCADO
- OFICINA MUNICIPAL / DT
- ESTACION DEL METRO
- PLAZA Y/O MONUMENTO
- CEMENTERIO
- PUENTE PEATONAL AEREO Y SUBTERRANEO
- PUENTE VEHICULAR AEREO Y SUBTERRANEO
- AREA VERDE, CAMELLON AREA VERDE / ADOQUIN
- JUNTA LOCAL EJECUTIVA, DISTRITAL EJECUTIVA — JLE

**LOCALIDAD**

- LOCALIDAD RURAL
- CABECERA SECCIONAL — C S
- LOCALIDAD URBANA
- LOCALIDAD RURAL CON AMANZANAMIENTO

**Escala Numérica: 1:2,976**

**Escala: 1 cm = 29.76 mts**

FECHA DE ACTUALIZACION: 29-JUL-2020

***FUENTE: R F E, D C E***

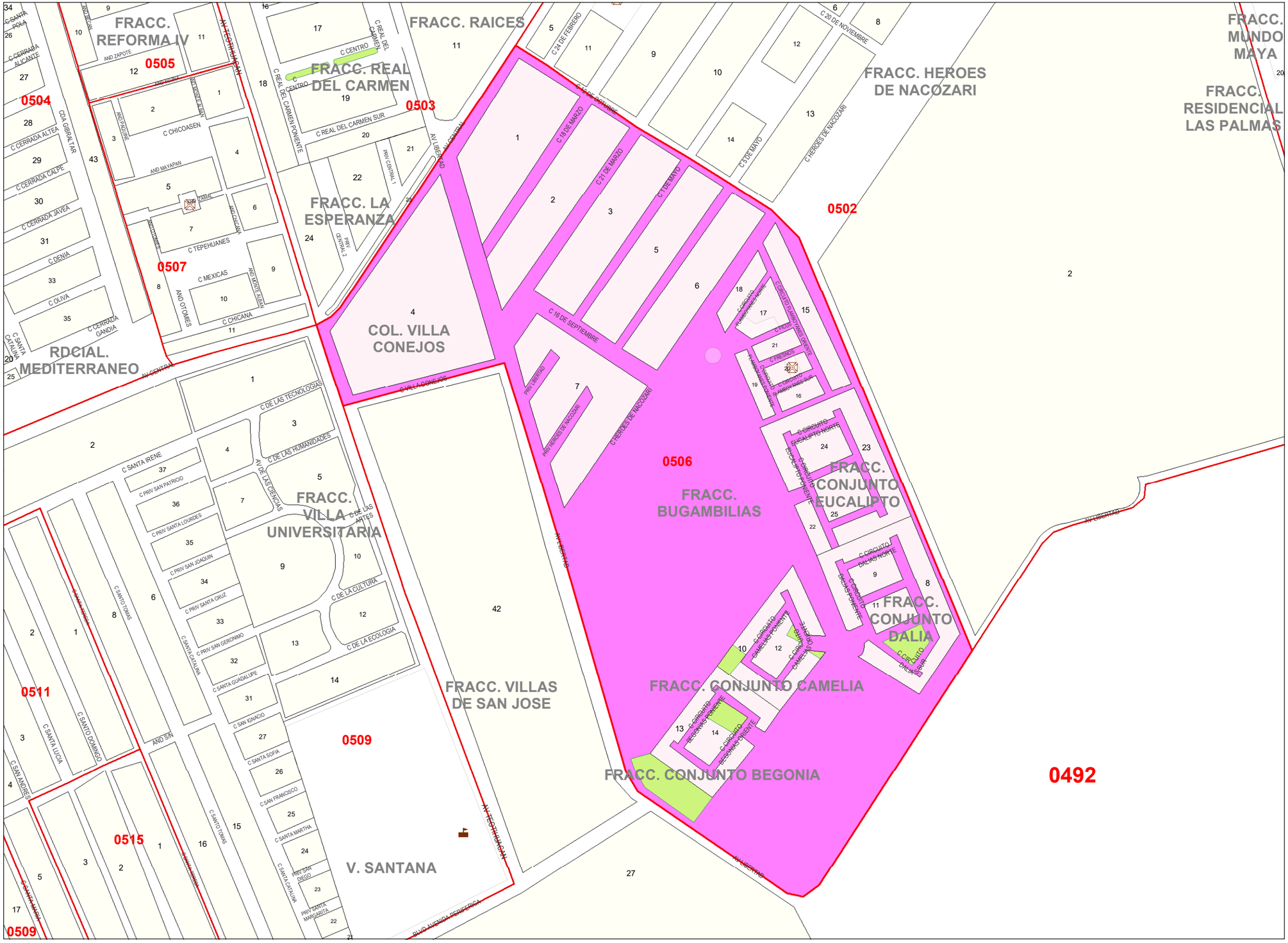


# INE

## INSTITUTO NACIONAL ELECTORAL
### REGISTRO FEDERAL DE ELECTORES
COORDINACION DE OPERACION EN CAMPO
DIRECCION DE CARTOGRAFIA ELECTORAL

## PLANO POR SECCION INDIVIDUAL

### IDENTIFICACION GEOELECTORAL

| | | | |
|---|---|---|---|
| ENTIDAD: | CAMPECHE | 04 | |
| DISTRITO ELECTORAL FEDERAL: | | 02 | |
| MUNICIPIO / DT: | CARMEN | 003 | |
| SECCION: | 0506 | TIPO: URBANO | |
| LOCALIDAD: URBANA | CIUDAD DEL CARMEN | 0001 | |

### S I M B O L O G I A

**CLAVES GEOELECTORALES**

- SECCION — **0000**
- LOCALIDAD — (0000)
- MANZANA — **0000**

**LIMITES**

- INTERNACIONAL
- ESTATAL
- DISTRITAL ELECTORAL FEDERAL
- MUNICIPAL / DT
- SECCIONAL
- MANZANA (LOCALIDAD URBANA, LOCALIDAD RURAL)

**ABREVIATURA**

- DEMARCACION TERRITORIAL (CDMX) — **DT**

**HIDROGRAFIA**

- LAGO, LAGUNA O PRESA
- RIO, ARROYO O CANAL

**VIAS DE COMUNICACION**

- AUTOPISTA
- PAVIMENTADA
- TERRACERIA
- BRECHA
- VEREDA
- VIA DE FERROCARRIL

**SERVICIOS**

- IGLESIA
- ESCUELA
- ASISTENCIA MEDICA
- MERCADO
- OFICINA MUNICIPAL / DT
- ESTACION DEL METRO
- PLAZA Y/O MONUMENTO
- CEMENTERIO
- PUENTE PEATONAL AEREO Y SUBTERRANEO
- PUENTE VEHICULAR AEREO Y SUBTERRANEO
- AREA VERDE, CAMELLON AREA VERDE / ADOQUIN
- JUNTA LOCAL EJECUTIVA, DISTRITAL EJECUTIVA — JLE

**LOCALIDAD**

- LOCALIDAD RURAL
- CABECERA SECCIONAL — C S
- LOCALIDAD URBANA
- LOCALIDAD RURAL CON AMANZANAMIENTO

**Escala Numérica: 1:3,144**

**Escala: 1 cm = 31.44 mts**

FECHA DE ACTUALIZACION: 29-JUL-2020

***FUENTE: R F E, D C E***