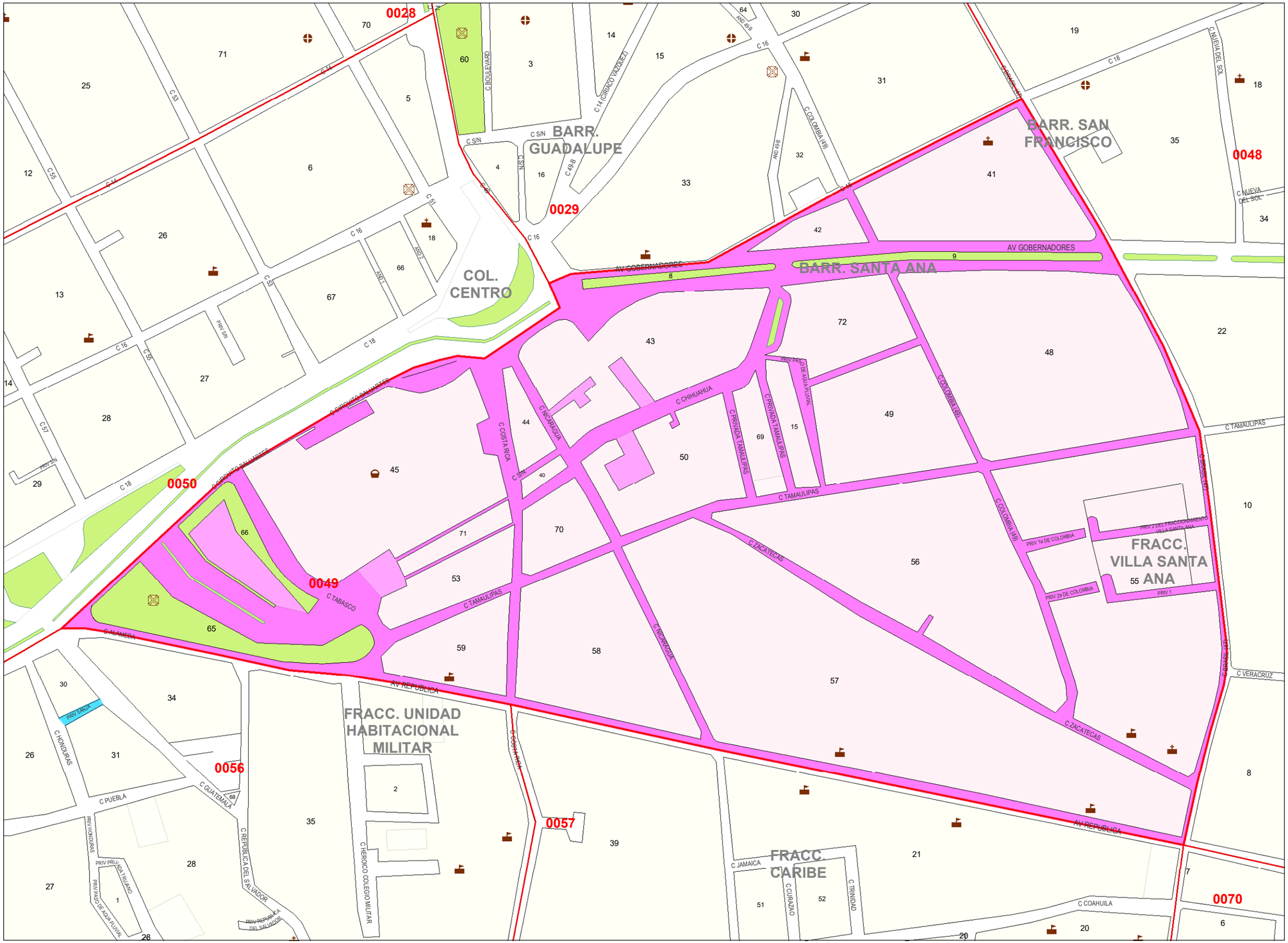

INE

INSTITUTO NACIONAL ELECTORAL

REGISTRO FEDERAL DE ELECTORES

COORDINACION DE OPERACION EN CAMPO

DIRECCION DE CARTOGRAFIA ELECTORAL

PLANO POR SECCION INDIVIDUAL

IDENTIFICACION GEOELECTORAL

ENTIDAD:	CAMPECHE	04
DISTRITO ELECTORAL FEDERAL:		01
MUNICIPIO / DT:	CAMPECHE	001
SECCION:	0049	TIPO: URBANO
LOCALIDAD: URBANA	SAN FRANCISCO DE CAMPECHE	0001

S I M B O L O G I A

CLAVES GEOELECTORALES

- SECCION — **0000**
- LOCALIDAD — (0000)
- MANZANA — **0000**

LIMITES

- INTERNACIONAL
- ESTATAL
- DISTRITAL ELECTORAL FEDERAL
- MUNICIPAL / DT
- SECCIONAL
- MANZANA (LOCALIDAD URBANA, LOCALIDAD RURAL)

ABREVIATURA

- DEMARCACION TERRITORIAL (CDMX) — **DT**

HIDROGRAFIA

- LAGO, LAGUNA O PRESA
- RIO, ARROYO O CANAL

VIAS DE COMUNICACION

- AUTOPISTA
- PAVIMENTADA
- TERRACERIA
- BRECHA
- VEREDA
- VIA DE FERROCARRIL

SERVICIOS

- IGLESIA
- ESCUELA
- ASISTENCIA MEDICA
- MERCADO
- OFICINA MUNICIPAL / DT
- ESTACION DEL METRO
- PLAZA Y/O MONUMENTO
- CEMENTERIO
- PUENTE PEATONAL AEREO Y SUBTERRANEO
- PUENTE VEHICULAR AEREO Y SUBTERRANEO
- AREA VERDE, CAMELLON AREA VERDE / ADOQUIN
- JUNTA LOCAL EJECUTIVA, DISTRITAL EJECUTIVA — JLE

LOCALIDAD

- LOCALIDAD RURAL
- CABECERA SECCIONAL — C S
- LOCALIDAD URBANA
- LOCALIDAD RURAL CON AMANZANAMIENTO

Escala Numérica: 1:2,713

Escala: 1 cm = 27.13 mts

FECHA DE ACTUALIZACION: 29-JUL-2020

FUENTE: R F E, D C E

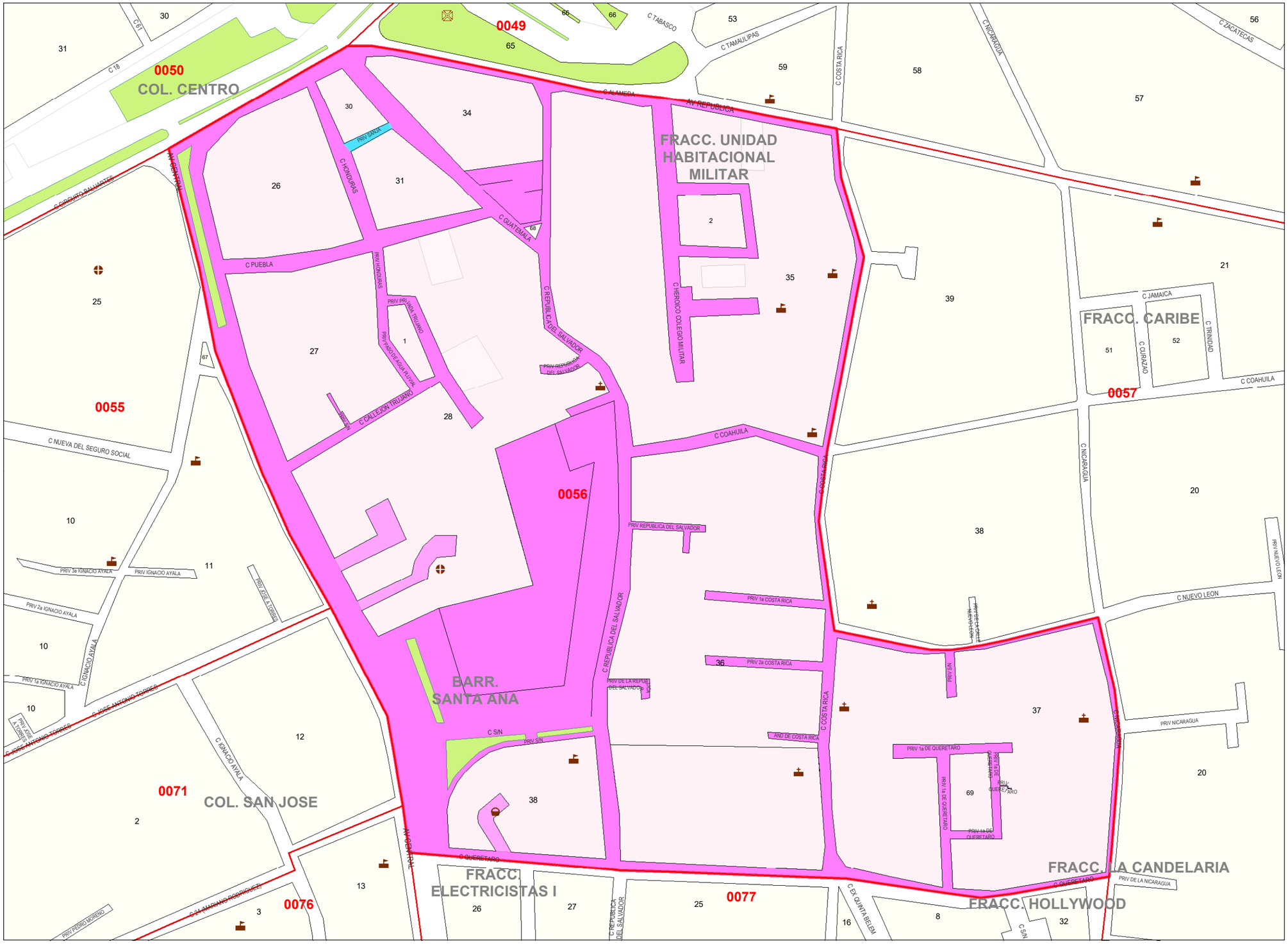

INE

INSTITUTO NACIONAL ELECTORAL
REGISTRO FEDERAL DE ELECTORES
COORDINACION DE OPERACION EN CAMPO
DIRECCION DE CARTOGRAFIA ELECTORAL

PLANO POR SECCION INDIVIDUAL

IDENTIFICACION GEOELECTORAL

ENTIDAD:	CAMPECHE	04
DISTRITO ELECTORAL FEDERAL:		01
MUNICIPIO / DT:	CAMPECHE	001
SECCION:	0056	TIPO: URBANO
LOCALIDAD: URBANA	SAN FRANCISCO DE CAMPECHE	0001

S I M B O L O G I A

CLAVES GEOELECTORALES

- SECCION — 0000
- LOCALIDAD — (0000)
- MANZANA — 0000

LIMITES

- INTERNACIONAL
- ESTATAL
- DISTRITAL ELECTORAL FEDERAL
- MUNICIPAL / DT
- SECCIONAL
- MANZANA (LOCALIDAD URBANA, LOCALIDAD RURAL)

ABREVIATURA

- DEMARCACION TERRITORIAL (CDMX) — DT

HIDROGRAFIA

- LAGO, LAGUNA O PRESA
- RIO, ARROYO O CANAL

VIAS DE COMUNICACION

- AUTOPISTA
- PAVIMENTADA
- TERRACERIA
- BRECHA
- VEREDA
- VIA DE FERROCARRIL

SERVICIOS

- IGLESIA
- ESCUELA
- ASISTENCIA MEDICA
- MERCADO
- OFICINA MUNICIPAL / DT
- ESTACION DEL METRO
- PLAZA Y/O MONUMENTO
- CEMENTERIO
- PUENTE PEATONAL AEREO Y SUBTERRANEO
- PUENTE VEHICULAR AEREO Y SUBTERRANEO
- AREA VERDE, CAMELLON AREA VERDE / ADOQUIN
- JUNTA LOCAL EJECUTIVA, DISTRITAL EJECUTIVA — JLE

LOCALIDAD

- LOCALIDAD RURAL
- CABECERA SECCIONAL — CS
- LOCALIDAD URBANA
- LOCALIDAD RURAL CON AMANZANAMIENTO

Escala Numérica: 1:2,488

Escala: 1 cm = 24.88 mts

FECHA DE ACTUALIZACION: 29-JUL-2020

FUENTE: R F E, D C E

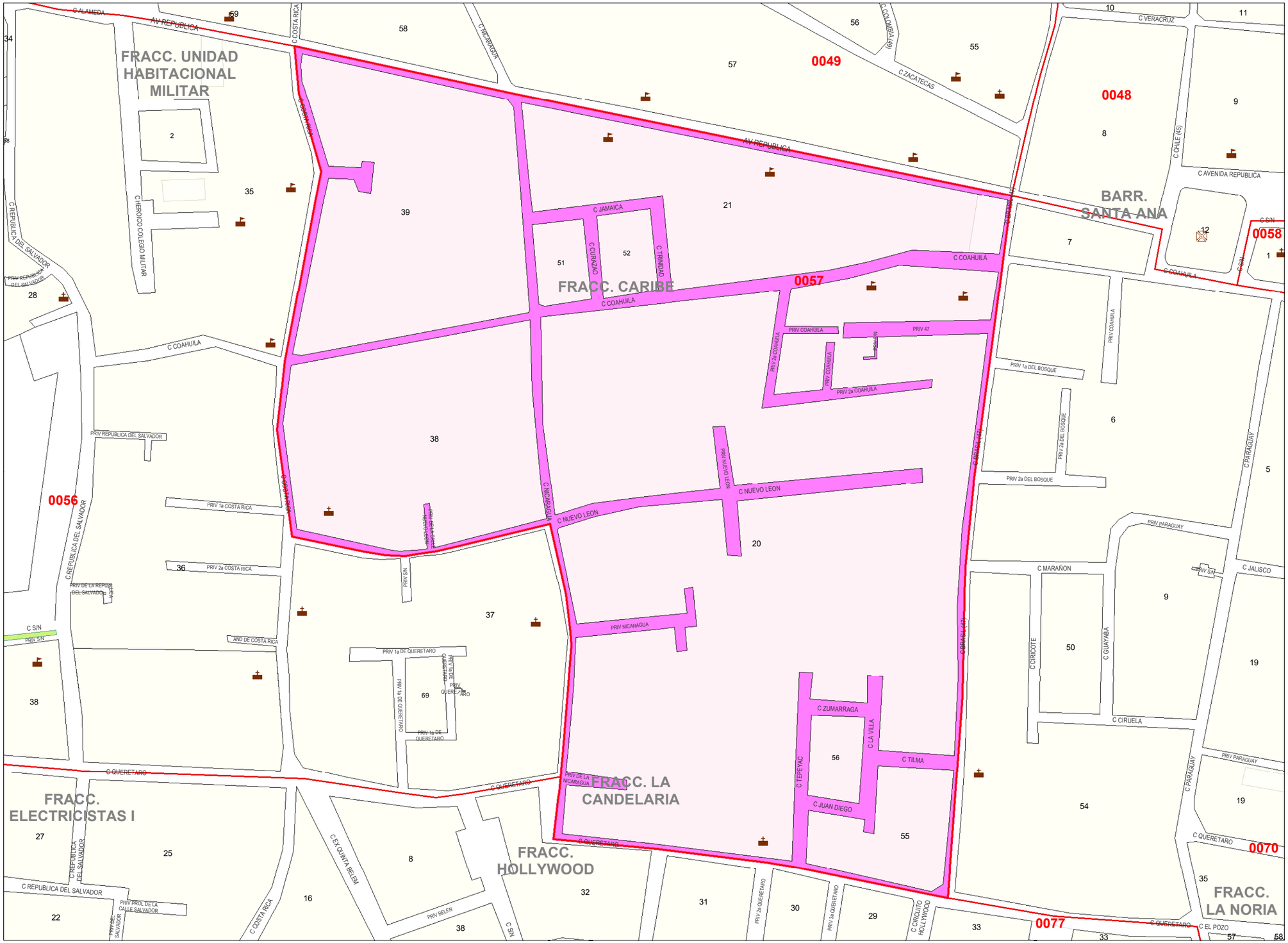

INE

INSTITUTO NACIONAL ELECTORAL

REGISTRO FEDERAL DE ELECTORES

COORDINACION DE OPERACION EN CAMPO

DIRECCION DE CARTOGRAFIA ELECTORAL

PLANO POR SECCION INDIVIDUAL

IDENTIFICACION GEOELECTORAL

ENTIDAD:	CAMPECHE	04
DISTRITO ELECTORAL FEDERAL:		01
MUNICIPIO / DT:	CAMPECHE	001
SECCION:	0057	TIPO: URBANO
LOCALIDAD: URBANA	SAN FRANCISCO DE CAMPECHE	0001

S I M B O L O G I A

CLAVES GEOELECTORALES

- SECCION — **0000**
- LOCALIDAD — (0000)
- MANZANA — **0000**

LIMITES

- INTERNACIONAL
- ESTATAL
- DISTRITAL ELECTORAL FEDERAL
- MUNICIPAL / DT
- SECCIONAL
- MANZANA (LOCALIDAD URBANA, LOCALIDAD RURAL)

ABREVIATURA

- DEMARCACION TERRITORIAL (CDMX) — **DT**

HIDROGRAFIA

- LAGO, LAGUNA O PRESA
- RIO, ARROYO O CANAL

VIAS DE COMUNICACION

- AUTOPISTA
- PAVIMENTADA
- TERRACERIA
- BRECHA
- VEREDA
- VIA DE FERROCARRIL

SERVICIOS

- IGLESIA
- ESCUELA
- ASISTENCIA MEDICA
- MERCADO
- OFICINA MUNICIPAL / DT
- ESTACION DEL METRO
- PLAZA Y/O MONUMENTO
- CEMENTERIO
- PUENTE PEATONAL AEREO Y SUBTERRANEO
- PUENTE VEHICULAR AEREO Y SUBTERRANEO
- AREA VERDE, CAMELLON AREA VERDE / ADOQUIN
- JUNTA LOCAL EJECUTIVA, DISTRITAL EJECUTIVA — JLE

LOCALIDAD

- LOCALIDAD RURAL
- CABECERA SECCIONAL — C S
- LOCALIDAD URBANA
- LOCALIDAD RURAL CON AMANZANAMIENTO

Escala Numérica: 1:2,546

Escala: 1 cm = 25.46 mts

FECHA DE ACTUALIZACION: 29-JUL-2020

FUENTE: R F E, D C E

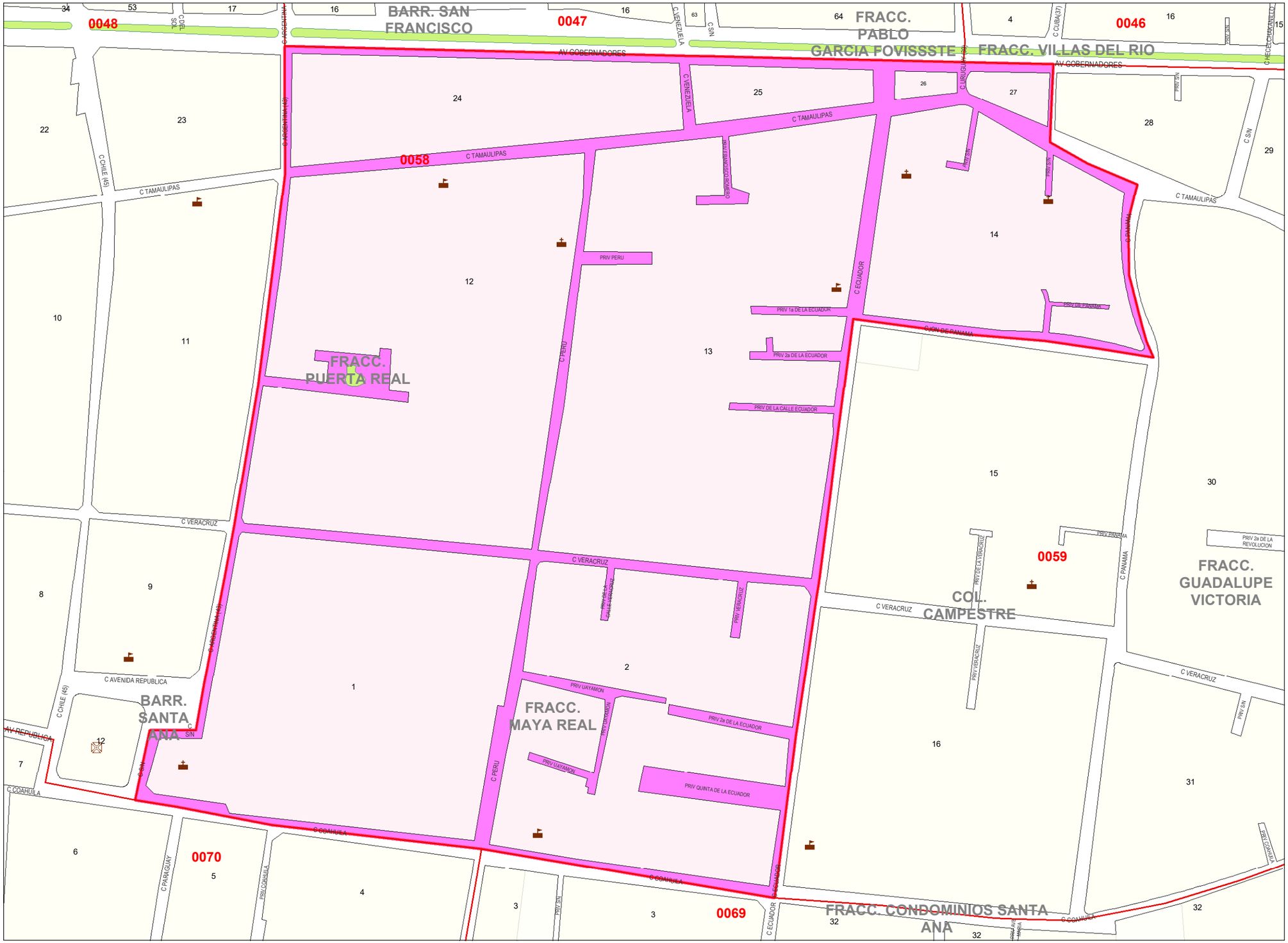

INE

INSTITUTO NACIONAL ELECTORAL

REGISTRO FEDERAL DE ELECTORES
COORDINACION DE OPERACION EN CAMPO
DIRECCION DE CARTOGRAFIA ELECTORAL

PLANO POR SECCION INDIVIDUAL

IDENTIFICACION GEOELECTORAL

ENTIDAD:	CAMPECHE	04
DISTRITO ELECTORAL FEDERAL:		01
MUNICIPIO / DT:	CAMPECHE	001
SECCION:	0058	TIPO: URBANO
LOCALIDAD: URBANA	SAN FRANCISCO DE CAMPECHE	0001

S I M B O L O G I A

CLAVES GEOELECTORALES

- SECCION — **0000**
- LOCALIDAD — (0000)
- MANZANA — **0000**

LIMITES

- INTERNACIONAL
- ESTATAL
- DISTRITAL ELECTORAL FEDERAL
- MUNICIPAL / DT
- SECCIONAL
- MANZANA (LOCALIDAD URBANA, LOCALIDAD RURAL)

ABREVIATURA

- DEMARCACION TERRITORIAL (CDMX) — **DT**

HIDROGRAFIA

- LAGO, LAGUNA O PRESA
- RIO, ARROYO O CANAL

VIAS DE COMUNICACION

- AUTOPISTA
- PAVIMENTADA
- TERRACERIA
- BRECHA
- VEREDA
- VIA DE FERROCARRIL

SERVICIOS

- IGLESIA
- ESCUELA
- ASISTENCIA MEDICA
- MERCADO
- OFICINA MUNICIPAL / DT
- ESTACION DEL METRO
- PLAZA Y/O MONUMENTO
- CEMENTERIO
- PUENTE PEATONAL AEREO Y SUBTERRANEO
- PUENTE VEHICULAR AEREO Y SUBTERRANEO
- AREA VERDE, CAMELLON AREA VERDE / ADOQUIN
- JUNTA LOCAL EJECUTIVA, DISTRITAL EJECUTIVA — JLE

LOCALIDAD

- LOCALIDAD RURAL
- CABECERA SECCIONAL — C S
- LOCALIDAD URBANA
- LOCALIDAD RURAL CON AMANZANAMIENTO

Escala Numérica: 1:2,341

Escala: 1 cm = 23.41 mts

FECHA DE ACTUALIZACION: 29-JUL-2020

FUENTE: R F E, D C E

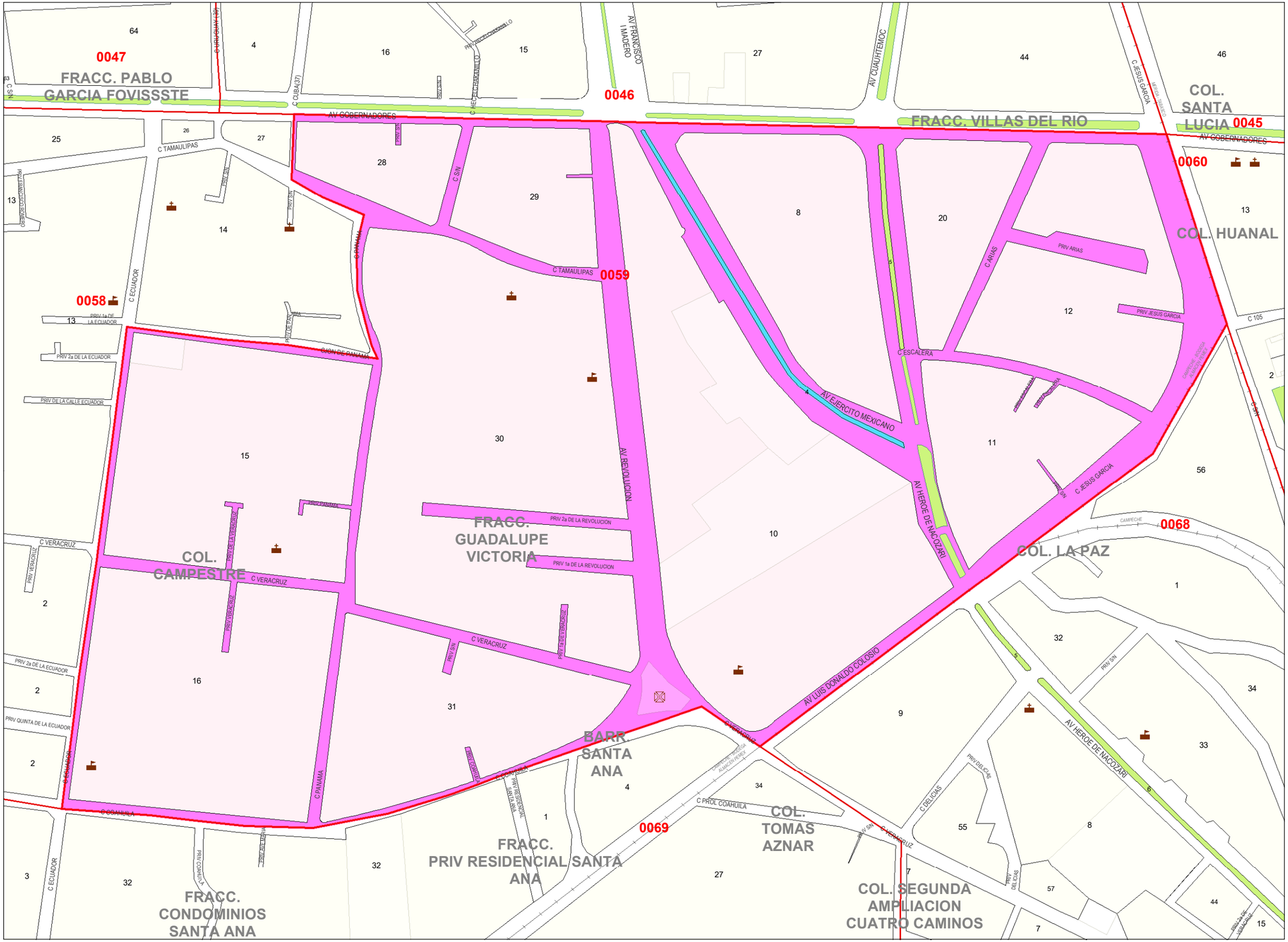

INE

INSTITUTO NACIONAL ELECTORAL

REGISTRO FEDERAL DE ELECTORES

COORDINACION DE OPERACION EN CAMPO

DIRECCION DE CARTOGRAFIA ELECTORAL

PLANO POR SECCION INDIVIDUAL

IDENTIFICACION GEOELECTORAL

ENTIDAD:	CAMPECHE	04
DISTRITO ELECTORAL FEDERAL:		01
MUNICIPIO / DT:	CAMPECHE	001
SECCION:	0059	TIPO: URBANO
LOCALIDAD: URBANA	SAN FRANCISCO DE CAMPECHE	0001

S I M B O L O G I A

CLAVES GEOELECTORALES

- SECCION — 0000
- LOCALIDAD — (0000)
- MANZANA — 0000

LIMITES

- INTERNACIONAL
- ESTATAL
- DISTRITAL ELECTORAL FEDERAL
- MUNICIPAL / DT
- SECCIONAL
- MANZANA (LOCALIDAD URBANA, LOCALIDAD RURAL)

ABREVIATURA

- DEMARCACION TERRITORIAL (CDMX) — DT

HIDROGRAFIA

- LAGO, LAGUNA O PRESA
- RIO, ARROYO O CANAL

VIAS DE COMUNICACION

- AUTOPISTA
- PAVIMENTADA
- TERRACERIA
- BRECHA
- VEREDA
- VIA DE FERROCARRIL

SERVICIOS

- IGLESIA
- ESCUELA
- ASISTENCIA MEDICA
- MERCADO
- OFICINA MUNICIPAL / DT
- ESTACION DEL METRO
- PLAZA Y/O MONUMENTO
- CEMENTERIO
- PUENTE PEATONAL AEREO Y SUBTERRANEO
- PUENTE VEHICULAR AEREO Y SUBTERRANEO
- AREA VERDE, CAMELLON AREA VERDE / ADOQUIN
- JUNTA LOCAL EJECUTIVA, DISTRITAL EJECUTIVA — JLE

LOCALIDAD

- LOCALIDAD RURAL
- CABECERA SECCIONAL — C S
- LOCALIDAD URBANA
- LOCALIDAD RURAL CON AMANZANAMIENTO

Escala Numérica: 1:2,807

Escala: 1 cm = 28.07 mts

FECHA DE ACTUALIZACION: 29-JUL-2020

FUENTE: R F E, D C E

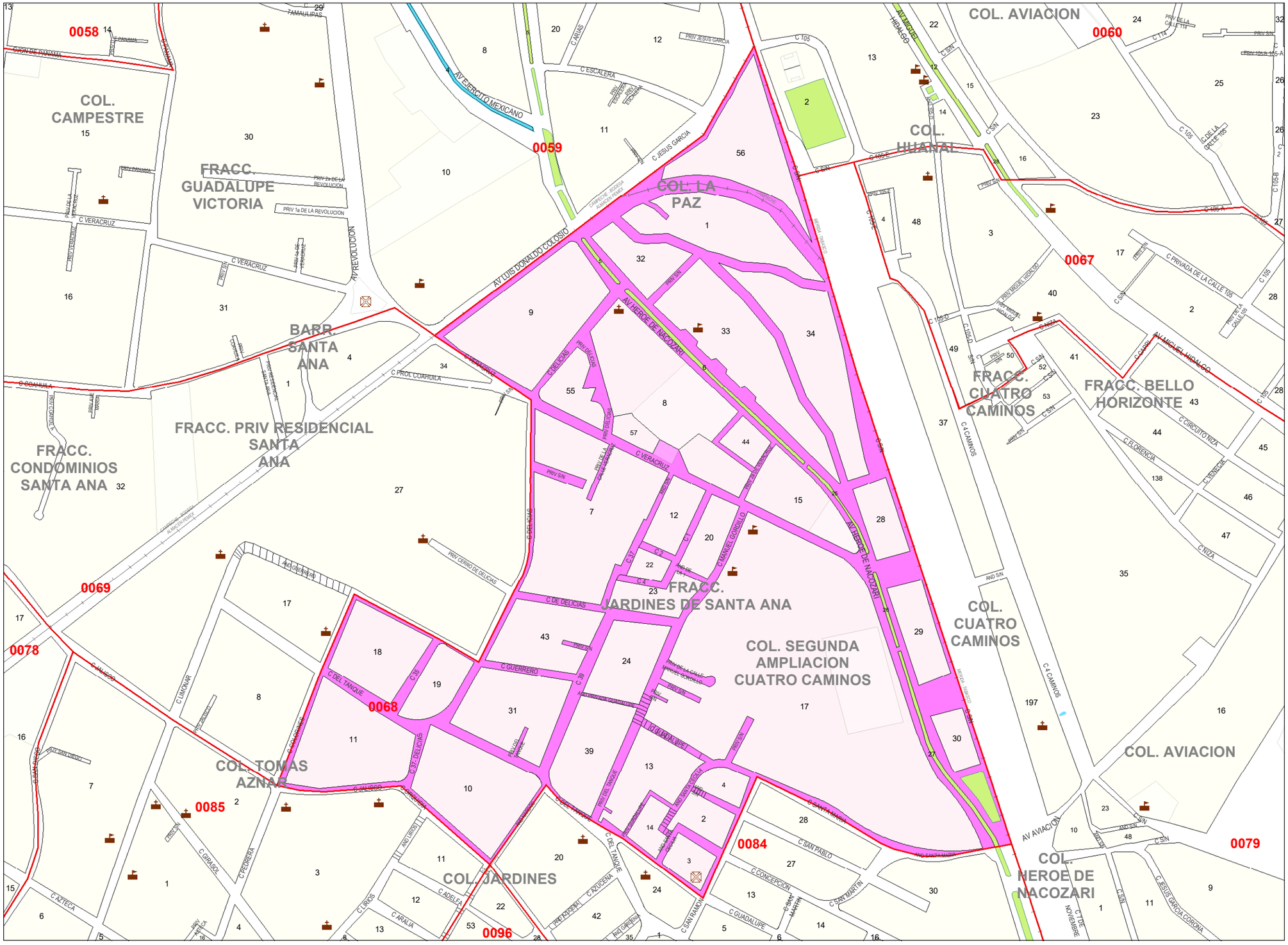

INE

INSTITUTO NACIONAL ELECTORAL

REGISTRO FEDERAL DE ELECTORES

COORDINACION DE OPERACION EN CAMPO

DIRECCION DE CARTOGRAFIA ELECTORAL

PLANO POR SECCION INDIVIDUAL

IDENTIFICACION GEOELECTORAL

ENTIDAD:	CAMPECHE	04	
DISTRITO ELECTORAL FEDERAL:		01	
MUNICIPIO / DT:	CAMPECHE	001	
SECCION:		0068	TIPO: URBANO
LOCALIDAD: URBANA	SAN FRANCISCO DE CAMPECHE	0001	

S I M B O L O G I A

CLAVES GEOELECTORALES

- SECCION — **0000**
- LOCALIDAD — (0000)
- MANZANA — **0000**

LIMITES

- INTERNACIONAL
- ESTATAL
- DISTRITAL ELECTORAL FEDERAL
- MUNICIPAL / DT
- SECCIONAL
- MANZANA (LOCALIDAD URBANA, LOCALIDAD RURAL)

ABREVIATURA

- DEMARCACION TERRITORIAL (CDMX) — **DT**

HIDROGRAFIA

- LAGO, LAGUNA O PRESA
- RIO, ARROYO O CANAL

VIAS DE COMUNICACION

- AUTOPISTA
- PAVIMENTADA
- TERRACERIA
- BRECHA
- VEREDA
- VIA DE FERROCARRIL

SERVICIOS

- IGLESIA
- ESCUELA
- ASISTENCIA MEDICA
- MERCADO
- OFICINA MUNICIPAL / DT
- ESTACION DEL METRO
- PLAZA Y/O MONUMENTO
- CEMENTERIO
- PUENTE PEATONAL AEREO Y SUBTERRANEO
- PUENTE VEHICULAR AEREO Y SUBTERRANEO
- AREA VERDE, CAMELLON AREA VERDE / ADOQUIN
- JUNTA LOCAL EJECUTIVA, DISTRITAL EJECUTIVA — JLE

LOCALIDAD

- LOCALIDAD RURAL
- CABECERA SECCIONAL — C S
- LOCALIDAD URBANA
- LOCALIDAD RURAL CON AMANZANAMIENTO

Escala Numérica: 1:4,103

Escala: 1 cm = 41.03 mts

FECHA DE ACTUALIZACION: 29-JUL-2020

FUENTE: R F E, D C E

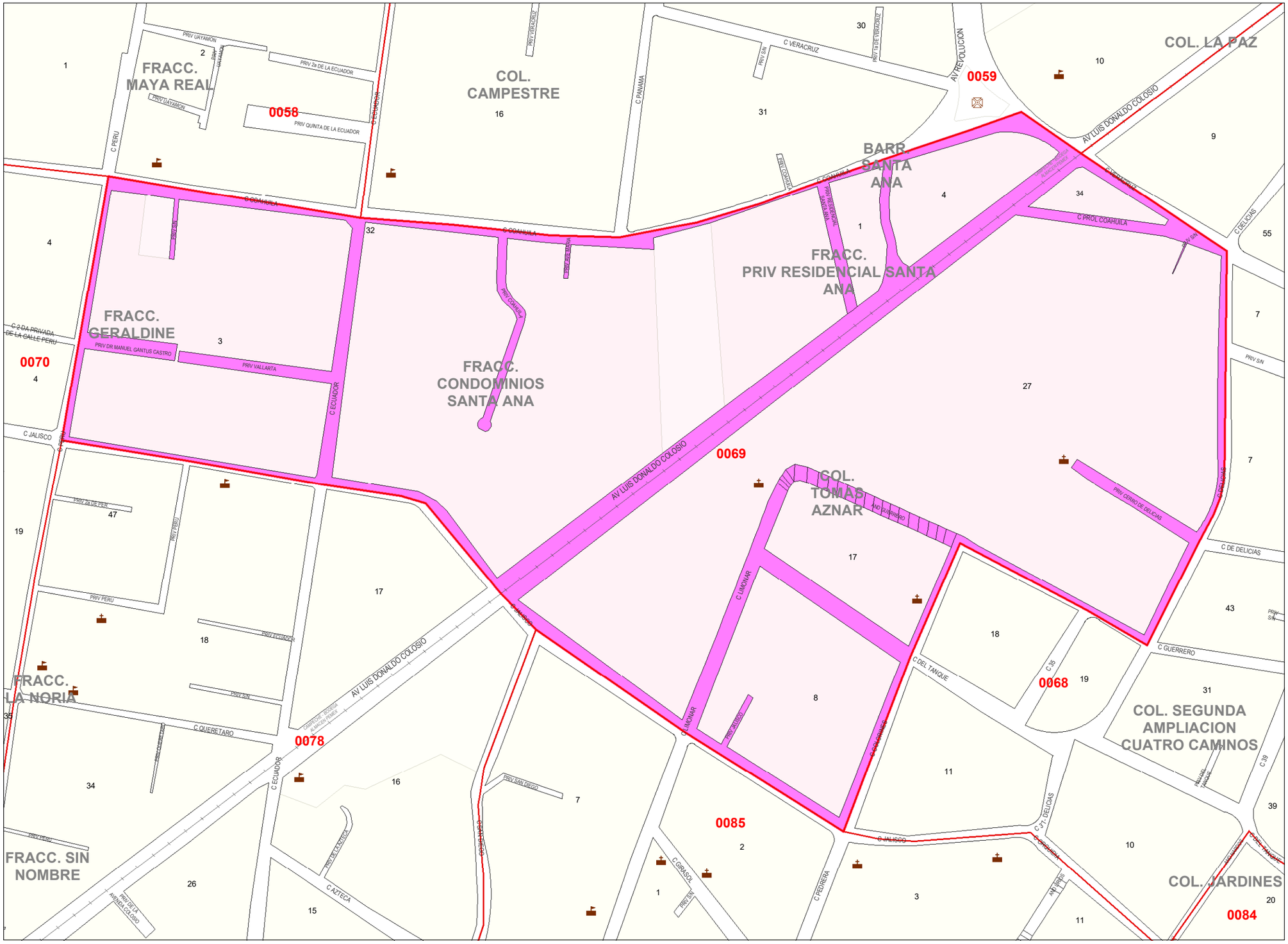

INSTITUTO NACIONAL ELECTORAL
REGISTRO FEDERAL DE ELECTORES
COORDINACION DE OPERACION EN CAMPO
DIRECCION DE CARTOGRAFIA ELECTORAL

PLANO POR SECCION INDIVIDUAL

IDENTIFICACION GEOELECTORAL

ENTIDAD:	CAMPECHE	04
DISTRITO ELECTORAL FEDERAL:		01
MUNICIPIO / DT:	CAMPECHE	001
SECCION:	0069	TIPO: URBANO
LOCALIDAD: URBANA	SAN FRANCISCO DE CAMPECHE	0001

S I M B O L O G I A

CLAVES GEOELECTORALES

- SECCION — 0000
- LOCALIDAD — (0000)
- MANZANA — 0000

LIMITES

- INTERNACIONAL
- ESTATAL
- DISTRITAL ELECTORAL FEDERAL
- MUNICIPAL / DT
- SECCIONAL
- MANZANA (LOCALIDAD URBANA, LOCALIDAD RURAL)

ABREVIATURA

- DEMARCACION TERRITORIAL (CDMX) — DT

HIDROGRAFIA

- LAGO, LAGUNA O PRESA
- RIO, ARROYO O CANAL

VIAS DE COMUNICACION

- AUTOPISTA
- PAVIMENTADA
- TERRACERIA
- BRECHA
- VEREDA
- VIA DE FERROCARRIL

SERVICIOS

- IGLESIA
- ESCUELA
- ASISTENCIA MEDICA
- MERCADO
- OFICINA MUNICIPAL / DT
- ESTACION DEL METRO
- PLAZA Y/O MONUMENTO
- CEMENTERIO
- PUENTE PEATONAL AEREO Y SUBTERRANEO
- PUENTE VEHICULAR AEREO Y SUBTERRANEO
- AREA VERDE, CAMELLON AREA VERDE / ADOQUIN
- JUNTA LOCAL EJECUTIVA, DISTRITAL EJECUTIVA — JLE

LOCALIDAD

- LOCALIDAD RURAL
- CABECERA SECCIONAL — C S
- LOCALIDAD URBANA
- LOCALIDAD RURAL CON AMANZANAMIENTO

Escala Numérica: 1:2,720

Escala: 1 cm = 27.2 mts

FECHA DE ACTUALIZACION: 29-JUL-2020

FUENTE: R F E, D C E

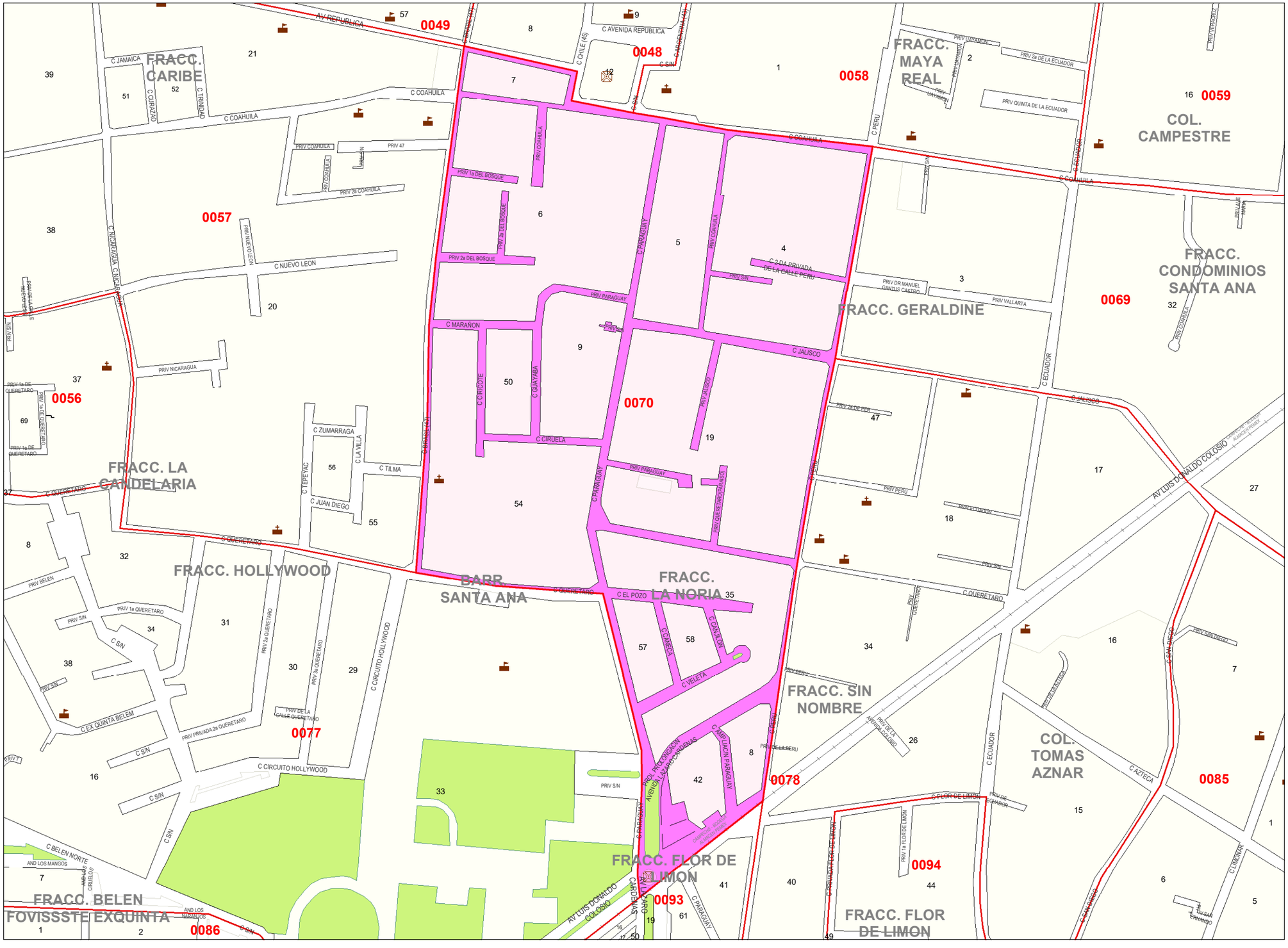

INE

INSTITUTO NACIONAL ELECTORAL
REGISTRO FEDERAL DE ELECTORES
COORDINACION DE OPERACION EN CAMPO
DIRECCION DE CARTOGRAFIA ELECTORAL

PLANO POR SECCION INDIVIDUAL

IDENTIFICACION GEOELECTORAL

ENTIDAD:	CAMPECHE	04	
DISTRITO ELECTORAL FEDERAL:		01	
MUNICIPIO / DT:	CAMPECHE	001	
SECCION:		0070	TIPO: URBANO
LOCALIDAD: URBANA	SAN FRANCISCO DE CAMPECHE	0001	

S I M B O L O G I A

CLAVES GEOELECTORALES

- SECCION — 0000
- LOCALIDAD — (0000)
- MANZANA — 0000

LIMITES

- INTERNACIONAL
- ESTATAL
- DISTRITAL ELECTORAL FEDERAL
- MUNICIPAL / DT
- SECCIONAL
- MANZANA (LOCALIDAD URBANA, LOCALIDAD RURAL)

ABREVIATURA

- DEMARCACION TERRITORIAL (CDMX) — DT

HIDROGRAFIA

- LAGO, LAGUNA O PRESA
- RIO, ARROYO O CANAL

VIAS DE COMUNICACION

- AUTOPISTA
- PAVIMENTADA
- TERRACERIA
- BRECHA
- VEREDA
- VIA DE FERROCARRIL

SERVICIOS

- IGLESIA
- ESCUELA
- ASISTENCIA MEDICA
- MERCADO
- OFICINA MUNICIPAL / DT
- ESTACION DEL METRO
- PLAZA Y/O MONUMENTO
- CEMENTERIO
- PUENTE PEATONAL AEREO Y SUBTERRANEO
- PUENTE VEHICULAR AEREO Y SUBTERRANEO
- AREA VERDE, CAMELLON AREA VERDE / ADOQUIN
- JUNTA LOCAL EJECUTIVA, DISTRITAL EJECUTIVA — JLE

LOCALIDAD

- LOCALIDAD RURAL
- CABECERA SECCIONAL — C S
- LOCALIDAD URBANA
- LOCALIDAD RURAL CON AMANZANAMIENTO

Escala Numérica: 1:3,393

Escala: 1 cm = 33.93 mts

FECHA DE ACTUALIZACION: 29-JUL-2020

FUENTE: R F E, D C E

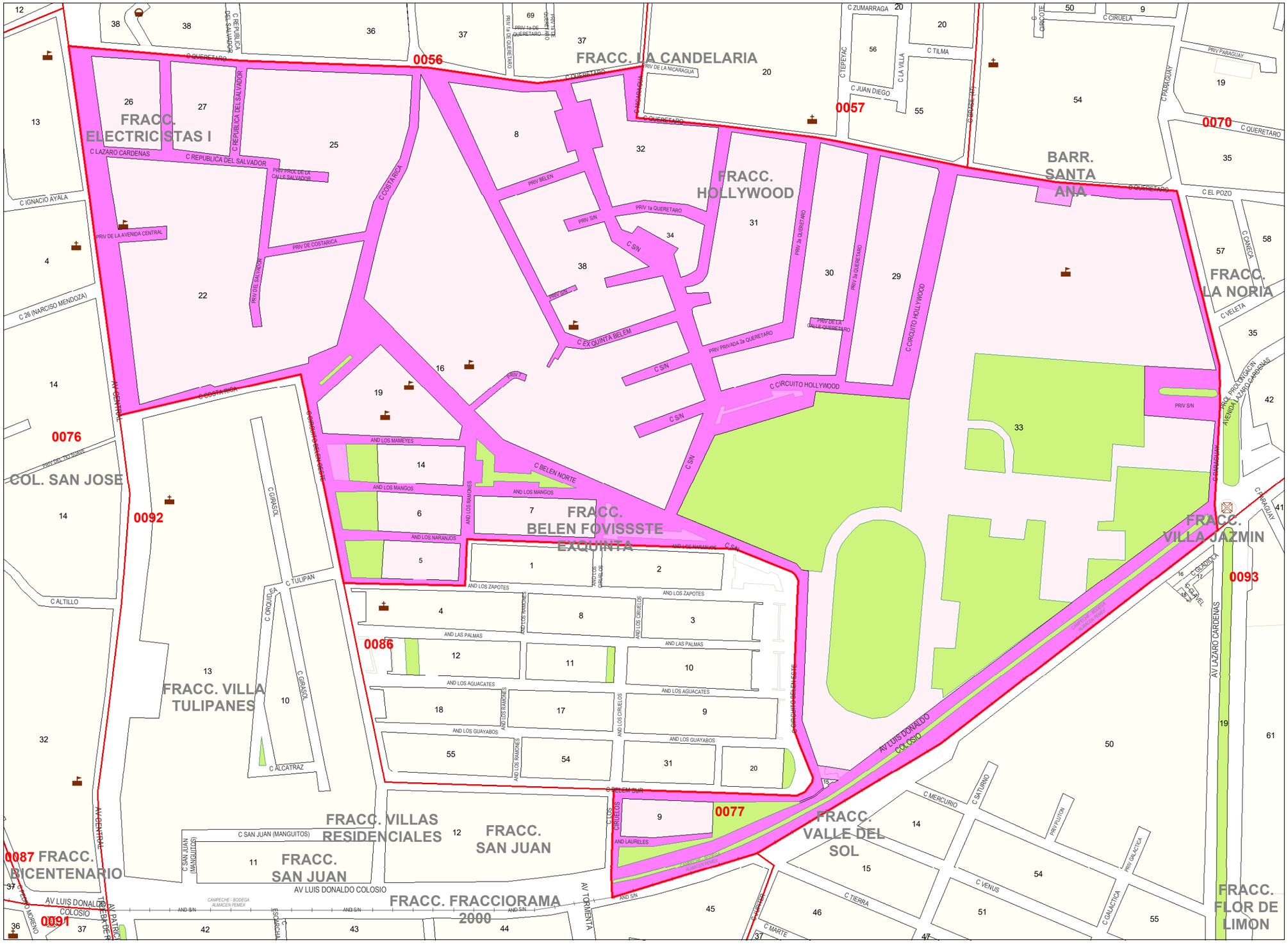

INE

INSTITUTO NACIONAL ELECTORAL
REGISTRO FEDERAL DE ELECTORES
COORDINACION DE OPERACION EN CAMPO
DIRECCION DE CARTOGRAFIA ELECTORAL

PLANO POR SECCION INDIVIDUAL

IDENTIFICACION GEOELECTORAL

ENTIDAD:	CAMPECHE	04
DISTRITO ELECTORAL FEDERAL:		01
MUNICIPIO / DT:	CAMPECHE	001
SECCION:	0077	TIPO: URBANO
LOCALIDAD: URBANA	SAN FRANCISCO DE CAMPECHE	0001

S I M B O L O G I A

CLAVES GEOELECTORALES

- SECCION — 0000
- LOCALIDAD — (0000)
- MANZANA — 0000

LIMITES

- INTERNACIONAL
- ESTATAL
- DISTRITAL ELECTORAL FEDERAL
- MUNICIPAL / DT
- SECCIONAL
- MANZANA (LOCALIDAD URBANA, LOCALIDAD RURAL)

ABREVIATURA

- DEMARCACION TERRITORIAL (CDMX) — DT

HIDROGRAFIA

- LAGO, LAGUNA O PRESA
- RIO, ARROYO O CANAL

VIAS DE COMUNICACION

- AUTOPISTA
- PAVIMENTADA
- TERRACERIA
- BRECHA
- VEREDA
- VIA DE FERROCARRIL

SERVICIOS

- IGLESIA
- ESCUELA
- ASISTENCIA MEDICA
- MERCADO
- OFICINA MUNICIPAL / DT
- ESTACION DEL METRO
- PLAZA Y/O MONUMENTO
- CEMENTERIO
- PUENTE PEATONAL AEREO Y SUBTERRANEO
- PUENTE VEHICULAR AEREO Y SUBTERRANEO
- AREA VERDE, CAMELLON AREA VERDE / ADOQUIN
- JUNTA LOCAL EJECUTIVA, DISTRITAL EJECUTIVA — JLE

LOCALIDAD

- LOCALIDAD RURAL
- CABECERA SECCIONAL — C S
- LOCALIDAD URBANA
- LOCALIDAD RURAL CON AMANZANAMIENTO

Escala Numérica: 1:3,034

Escala: 1 cm = 30.34 mts

FECHA DE ACTUALIZACION: 29-JUL-2020

FUENTE: R F E, D C E

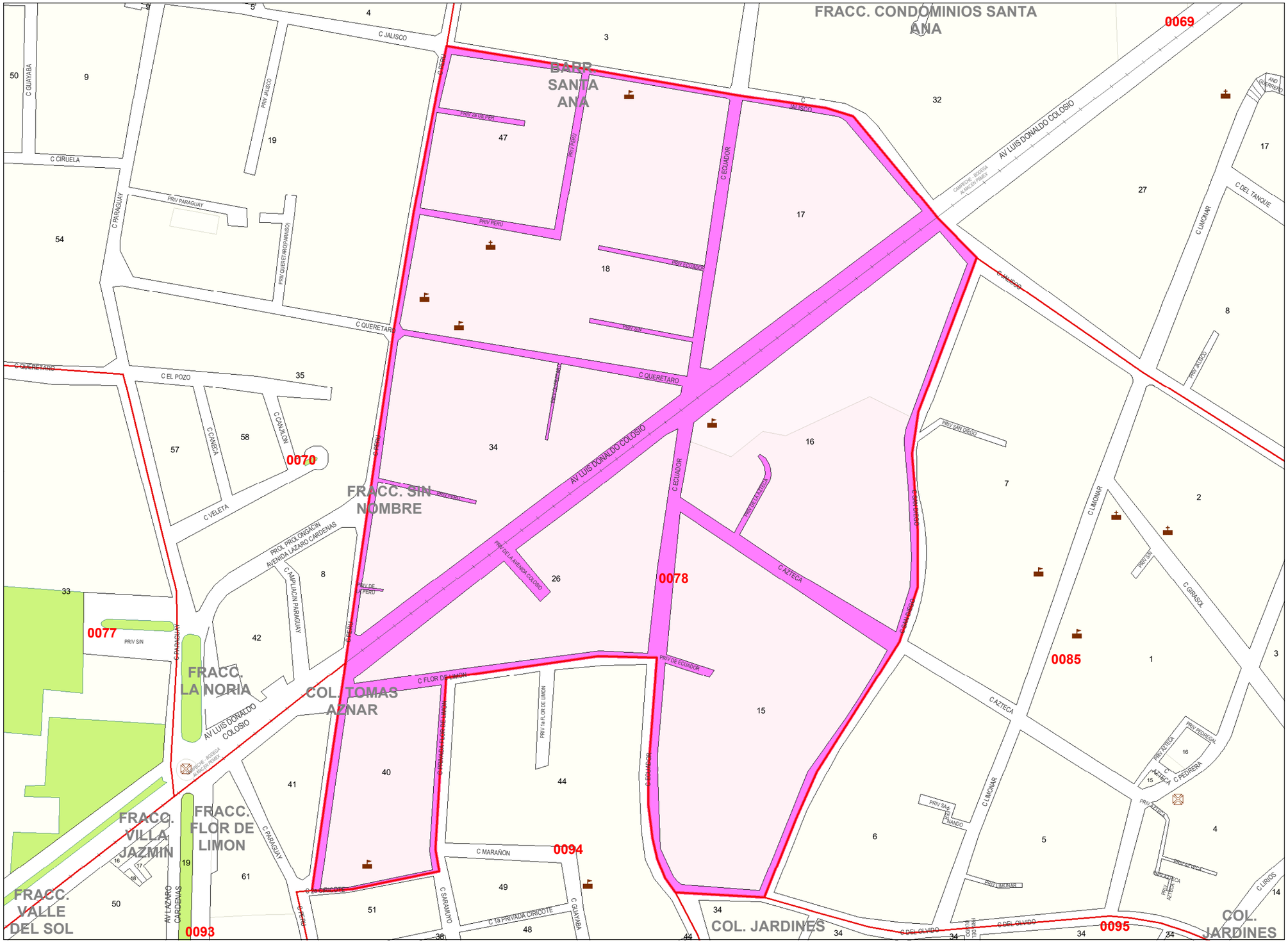

INE

INSTITUTO NACIONAL ELECTORAL

REGISTRO FEDERAL DE ELECTORES
COORDINACION DE OPERACION EN CAMPO
DIRECCION DE CARTOGRAFIA ELECTORAL

PLANO POR SECCION INDIVIDUAL

IDENTIFICACION GEOELECTORAL

ENTIDAD:	CAMPECHE	04
DISTRITO ELECTORAL FEDERAL:		01
MUNICIPIO / DT:	CAMPECHE	001
SECCION:	0078	TIPO: URBANO
LOCALIDAD: URBANA	SAN FRANCISCO DE CAMPECHE	0001

S I M B O L O G I A

CLAVES GEOELECTORALES

- SECCION — **0000**
- LOCALIDAD — (0000)
- MANZANA — **0000**

LIMITES

- INTERNACIONAL
- ESTATAL
- DISTRITAL ELECTORAL FEDERAL
- MUNICIPAL / DT
- SECCIONAL
- MANZANA (LOCALIDAD URBANA, LOCALIDAD RURAL)

ABREVIATURA

- DEMARCACION TERRITORIAL (CDMX) — **DT**

HIDROGRAFIA

- LAGO, LAGUNA O PRESA
- RIO, ARROYO O CANAL

VIAS DE COMUNICACION

- AUTOPISTA
- PAVIMENTADA
- TERRACERIA
- BRECHA
- VEREDA
- VIA DE FERROCARRIL

SERVICIOS

- IGLESIA
- ESCUELA
- ASISTENCIA MEDICA
- MERCADO
- OFICINA MUNICIPAL / DT
- ESTACION DEL METRO
- PLAZA Y/O MONUMENTO
- CEMENTERIO
- PUENTE PEATONAL AEREO Y SUBTERRANEO
- PUENTE VEHICULAR AEREO Y SUBTERRANEO
- AREA VERDE, CAMELLON AREA VERDE / ADOQUIN
- JUNTA LOCAL EJECUTIVA, DISTRITAL EJECUTIVA — JLE

LOCALIDAD

- LOCALIDAD RURAL
- CABECERA SECCIONAL — C S
- LOCALIDAD URBANA
- LOCALIDAD RURAL CON AMANZANAMIENTO

Escala Numérica: 1:2,434

Escala: 1 cm = 24.34 mts

FECHA DE ACTUALIZACION: 29-JUL-2020

FUENTE: R F E, D C E

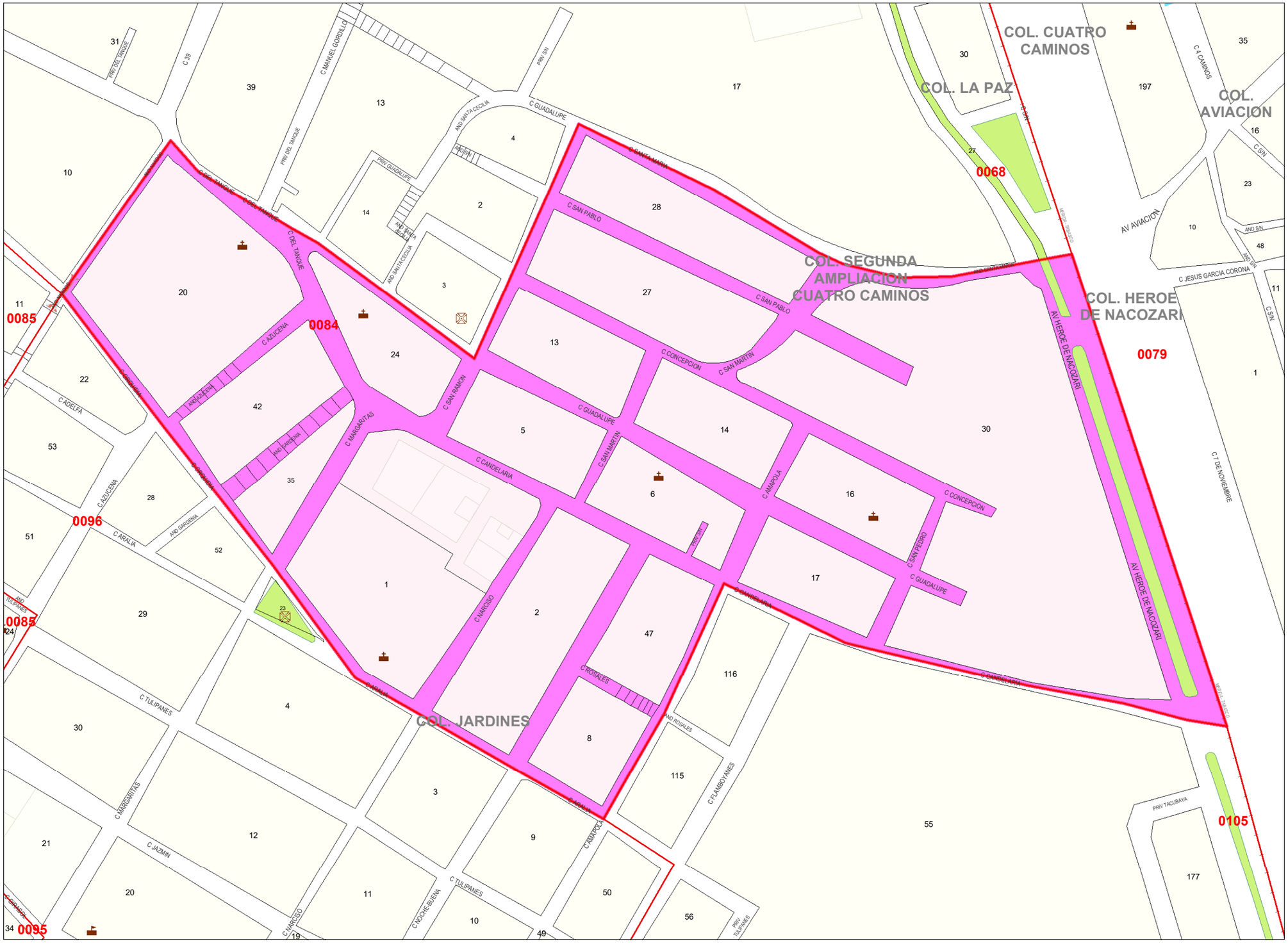

INE

INSTITUTO NACIONAL ELECTORAL

REGISTRO FEDERAL DE ELECTORES

COORDINACION DE OPERACION EN CAMPO

DIRECCION DE CARTOGRAFIA ELECTORAL

PLANO POR SECCION INDIVIDUAL

IDENTIFICACION GEOELECTORAL

ENTIDAD:	CAMPECHE	04
DISTRITO ELECTORAL FEDERAL:		01
MUNICIPIO / DT:	CAMPECHE	001
SECCION:	0084	TIPO: URBANO
LOCALIDAD: URBANA	SAN FRANCISCO DE CAMPECHE	0001

S I M B O L O G I A

CLAVES GEOELECTORALES

- SECCION — **0000**
- LOCALIDAD — (0000)
- MANZANA — **0000**

LIMITES

- INTERNACIONAL
- ESTATAL
- DISTRITAL ELECTORAL FEDERAL
- MUNICIPAL / DT
- SECCIONAL
- MANZANA (LOCALIDAD URBANA, LOCALIDAD RURAL)

ABREVIATURA

- DEMARCACION TERRITORIAL (CDMX) — **DT**

HIDROGRAFIA

- LAGO, LAGUNA O PRESA
- RIO, ARROYO O CANAL

VIAS DE COMUNICACION

- AUTOPISTA
- PAVIMENTADA
- TERRACERIA
- BRECHA
- VEREDA
- VIA DE FERROCARRIL

SERVICIOS

- IGLESIA
- ESCUELA
- ASISTENCIA MEDICA
- MERCADO
- OFICINA MUNICIPAL / DT
- ESTACION DEL METRO
- PLAZA Y/O MONUMENTO
- CEMENTERIO
- PUENTE PEATONAL AEREO Y SUBTERRANEO
- PUENTE VEHICULAR AEREO Y SUBTERRANEO
- AREA VERDE, CAMELLON AREA VERDE / ADOQUIN
- JUNTA LOCAL EJECUTIVA, DISTRITAL EJECUTIVA — JLE

LOCALIDAD

- LOCALIDAD RURAL
- CABECERA SECCIONAL — C S
- LOCALIDAD URBANA
- LOCALIDAD RURAL CON AMANZANAMIENTO

Escala Numérica: 1:2,120

Escala: 1 cm = 21.2 mts

FECHA DE ACTUALIZACION: 29-JUL-2020

FUENTE: R F E, D C E

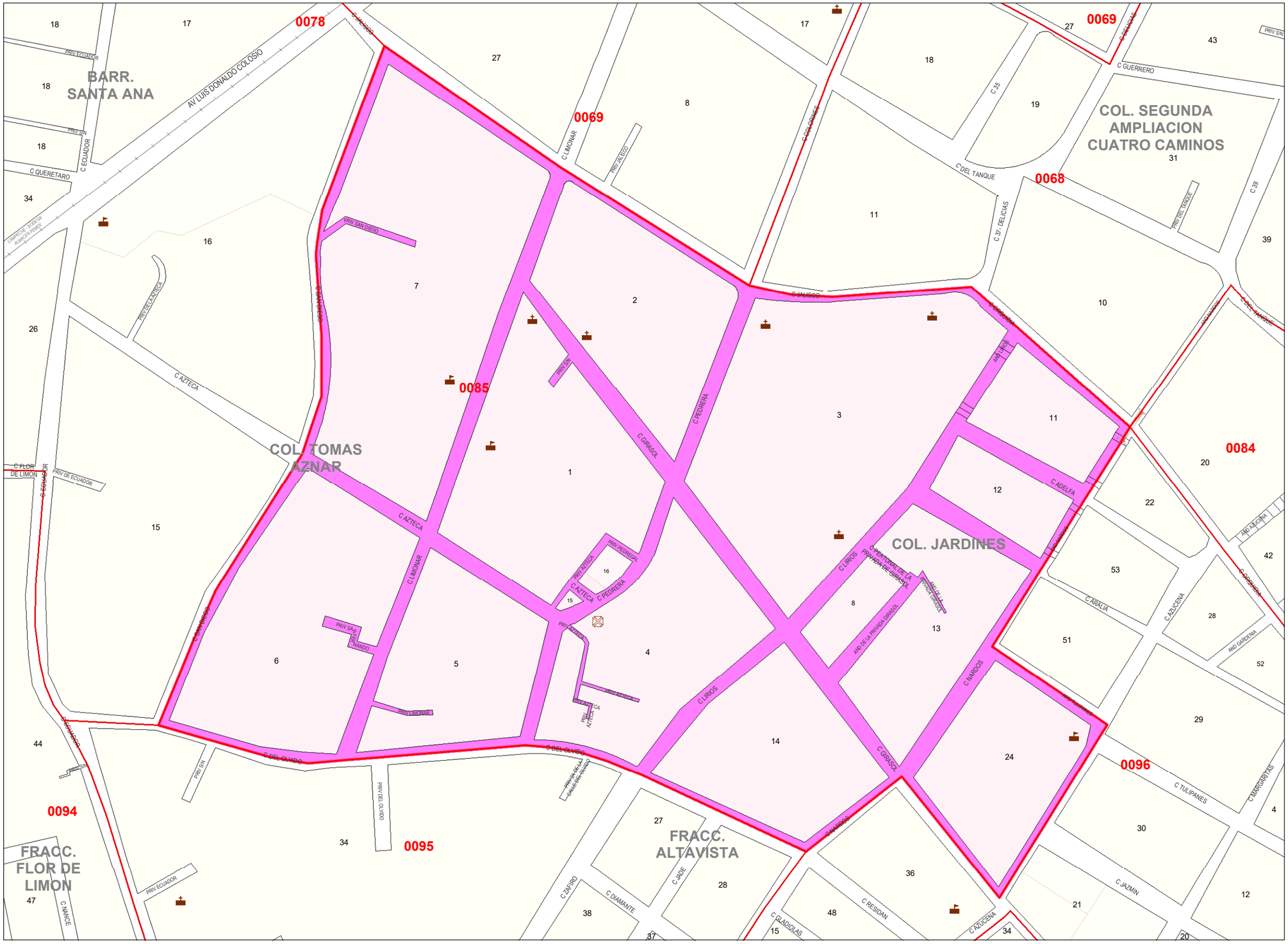

INE

INSTITUTO NACIONAL ELECTORAL

REGISTRO FEDERAL DE ELECTORES
COORDINACION DE OPERACION EN CAMPO
DIRECCION DE CARTOGRAFIA ELECTORAL

PLANO POR SECCION INDIVIDUAL

IDENTIFICACION GEOELECTORAL

ENTIDAD:	CAMPECHE	04
DISTRITO ELECTORAL FEDERAL:		01
MUNICIPIO / DT:	CAMPECHE	001
SECCION:	0085 TIPO: URBANO	
LOCALIDAD: URBANA	SAN FRANCISCO DE CAMPECHE	0001

S I M B O L O G I A

CLAVES GEOELECTORALES

- SECCION — **0000**
- LOCALIDAD — (0000)
- MANZANA — **0000**

LIMITES

- INTERNACIONAL
- ESTATAL
- DISTRITAL ELECTORAL FEDERAL
- MUNICIPAL / DT
- SECCIONAL
- MANZANA (LOCALIDAD URBANA, LOCALIDAD RURAL)

ABREVIATURA

- DEMARCACION TERRITORIAL (CDMX) — **DT**

HIDROGRAFIA

- LAGO, LAGUNA O PRESA
- RIO, ARROYO O CANAL

VIAS DE COMUNICACION

- AUTOPISTA
- PAVIMENTADA
- TERRACERIA
- BRECHA
- VEREDA
- VIA DE FERROCARRIL

SERVICIOS

- IGLESIA
- ESCUELA
- ASISTENCIA MEDICA
- MERCADO
- OFICINA MUNICIPAL / DT
- ESTACION DEL METRO
- PLAZA Y/O MONUMENTO
- CEMENTERIO
- PUENTE PEATONAL AEREO Y SUBTERRANEO
- PUENTE VEHICULAR AEREO Y SUBTERRANEO
- AREA VERDE, CAMELLON AREA VERDE / ADOQUIN
- JUNTA LOCAL EJECUTIVA, DISTRITAL EJECUTIVA — JLE

LOCALIDAD

- LOCALIDAD RURAL
- CABECERA SECCIONAL — C S
- LOCALIDAD URBANA
- LOCALIDAD RURAL CON AMANZANAMIENTO

Escala Numérica: 1:2,292

Escala: 1 cm = 22.92 mts

FECHA DE ACTUALIZACION: 29-JUL-2020

FUENTE: R F E, D C E

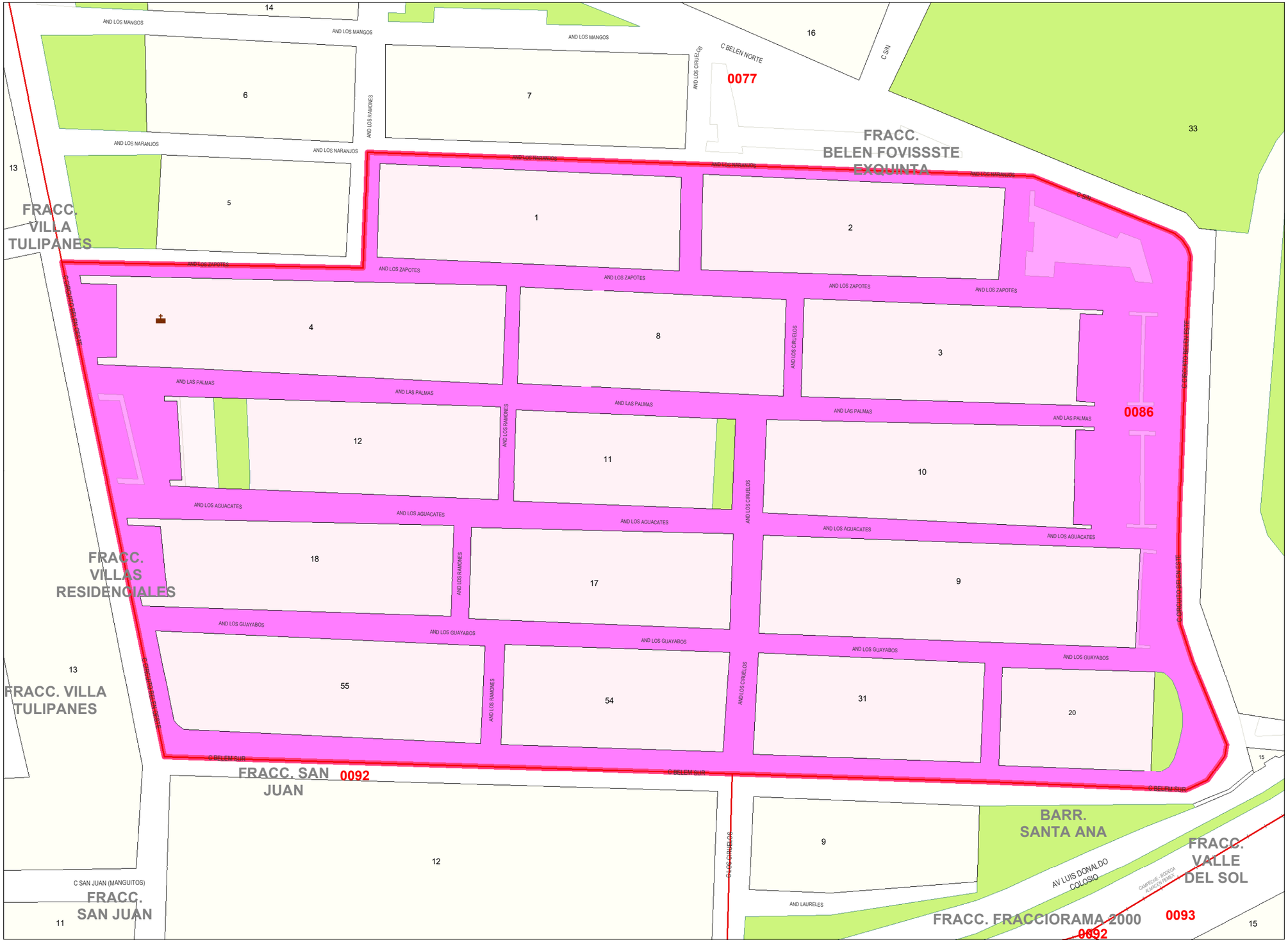

INE

INSTITUTO NACIONAL ELECTORAL

REGISTRO FEDERAL DE ELECTORES

COORDINACION DE OPERACION EN CAMPO

DIRECCION DE CARTOGRAFIA ELECTORAL

PLANO POR SECCION INDIVIDUAL

IDENTIFICACION GEOELECTORAL

ENTIDAD:	CAMPECHE	04	
DISTRITO ELECTORAL FEDERAL:		01	
MUNICIPIO / DT:	CAMPECHE	001	
SECCION:	0086	TIPO: URBANO	
LOCALIDAD: URBANA	SAN FRANCISCO DE CAMPECHE	0001	

S I M B O L O G I A

CLAVES GEOELECTORALES

- SECCION — **0000**
- LOCALIDAD — (0000)
- MANZANA — **0000**

LIMITES

- INTERNACIONAL
- ESTATAL
- DISTRITAL ELECTORAL FEDERAL
- MUNICIPAL / DT
- SECCIONAL
- MANZANA (LOCALIDAD URBANA, LOCALIDAD RURAL)

ABREVIATURA

- DEMARCACION TERRITORIAL (CDMX) — **DT**

HIDROGRAFIA

- LAGO, LAGUNA O PRESA
- RIO, ARROYO O CANAL

VIAS DE COMUNICACION

- AUTOPISTA
- PAVIMENTADA
- TERRACERIA
- BRECHA
- VEREDA
- VIA DE FERROCARRIL

SERVICIOS

- IGLESIA
- ESCUELA
- ASISTENCIA MEDICA
- MERCADO
- OFICINA MUNICIPAL / DT
- ESTACION DEL METRO
- PLAZA Y/O MONUMENTO
- CEMENTERIO
- PUENTE PEATONAL AEREO Y SUBTERRANEO
- PUENTE VEHICULAR AEREO Y SUBTERRANEO
- AREA VERDE, CAMELLON AREA VERDE / ADOQUIN
- JUNTA LOCAL EJECUTIVA, DISTRITAL EJECUTIVA — JLE

LOCALIDAD

- LOCALIDAD RURAL
- CABECERA SECCIONAL — C S
- LOCALIDAD URBANA
- LOCALIDAD RURAL CON AMANZANAMIENTO

Escala Numérica: 1:1,222

Escala: 1 cm = 12.22 mts

FECHA DE ACTUALIZACION: 29-JUL-2020

FUENTE: R F E, D C E

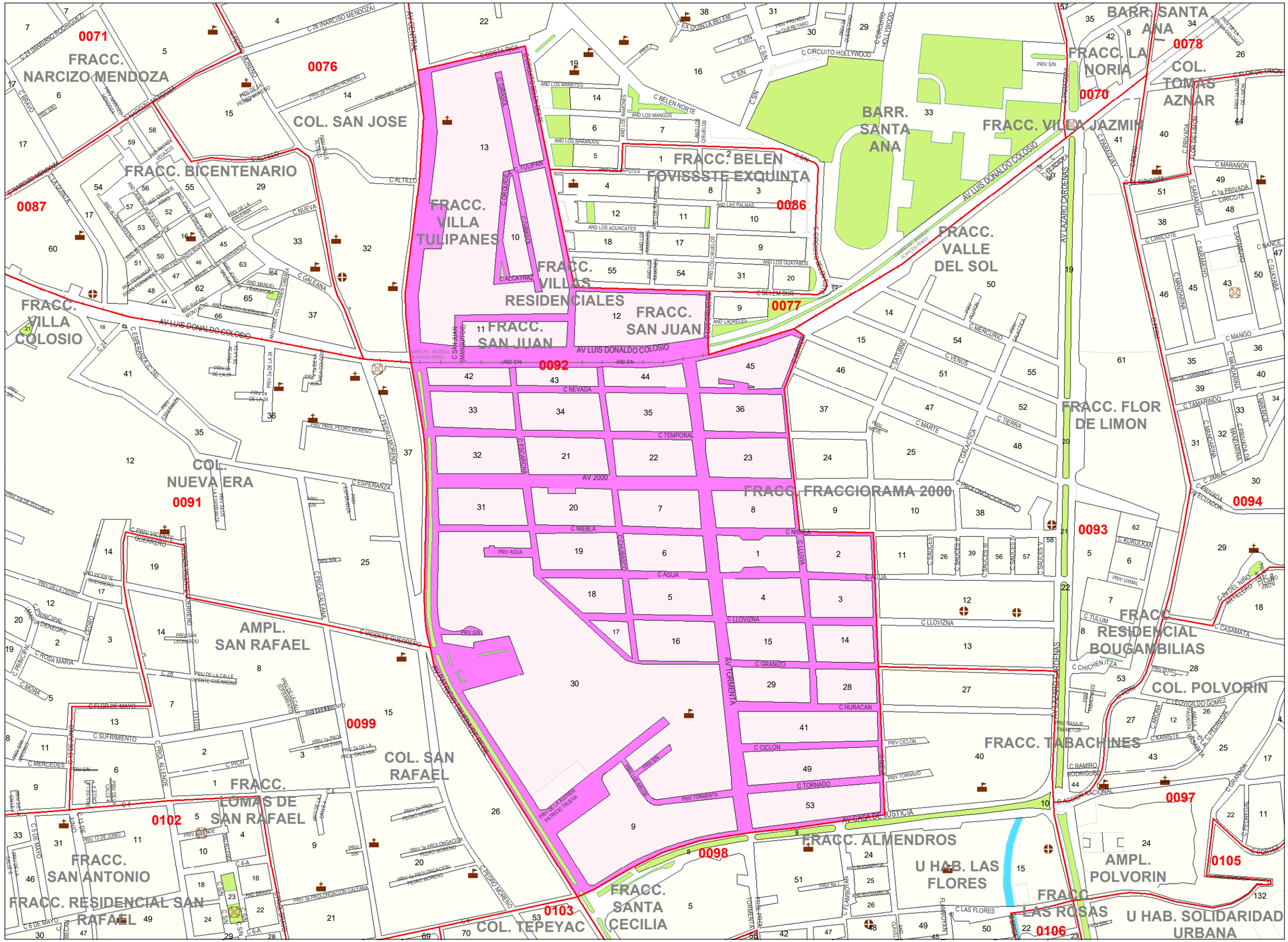

INE

INSTITUTO NACIONAL ELECTORAL
REGISTRO FEDERAL DE ELECTORES
COORDINACION DE OPERACION EN CAMPO
DIRECCION DE CARTOGRAFIA ELECTORAL

PLANO POR SECCION INDIVIDUAL

IDENTIFICACION GEOELECTORAL

ENTIDAD:	CAMPECHE	04
DISTRITO ELECTORAL FEDERAL:		01
MUNICIPIO / DT:	CAMPECHE	001
SECCION:	0092	TIPO: URBANO
LOCALIDAD: URBANA	SAN FRANCISCO DE CAMPECHE	0001

S I M B O L O G I A

CLAVES GEOELECTORALES

- SECCION — 0000
- LOCALIDAD — (0000)
- MANZANA — 0000

LIMITES

- INTERNACIONAL
- ESTATAL
- DISTRITAL ELECTORAL FEDERAL
- MUNICIPAL / DT
- SECCIONAL
- MANZANA (LOCALIDAD URBANA, LOCALIDAD RURAL)

ABREVIATURA

- DEMARCACION TERRITORIAL (CDMX) — DT

HIDROGRAFIA

- LAGO, LAGUNA O PRESA
- RIO, ARROYO O CANAL

VIAS DE COMUNICACION

- AUTOPISTA
- PAVIMENTADA
- TERRACERIA
- BRECHA
- VEREDA
- VIA DE FERROCARRIL

SERVICIOS

- IGLESIA
- ESCUELA
- ASISTENCIA MEDICA
- MERCADO
- OFICINA MUNICIPAL / DT
- ESTACION DEL METRO
- PLAZA Y/O MONUMENTO
- CEMENTERIO
- PUENTE PEATONAL AEREO Y SUBTERRANEO
- PUENTE VEHICULAR AEREO Y SUBTERRANEO
- AREA VERDE, CAMELLON AREA VERDE / ADOQUIN
- JUNTA LOCAL EJECUTIVA, DISTRITAL EJECUTIVA — JLE

LOCALIDAD

- LOCALIDAD RURAL
- CABECERA SECCIONAL — CS
- LOCALIDAD URBANA
- LOCALIDAD RURAL CON AMANZANAMIENTO

Escala Numérica: 1:5,137

Escala: 1 cm = 51.37 mts

FECHA DE ACTUALIZACION: 29-JUL-2020

FUENTE: R F E, D C E

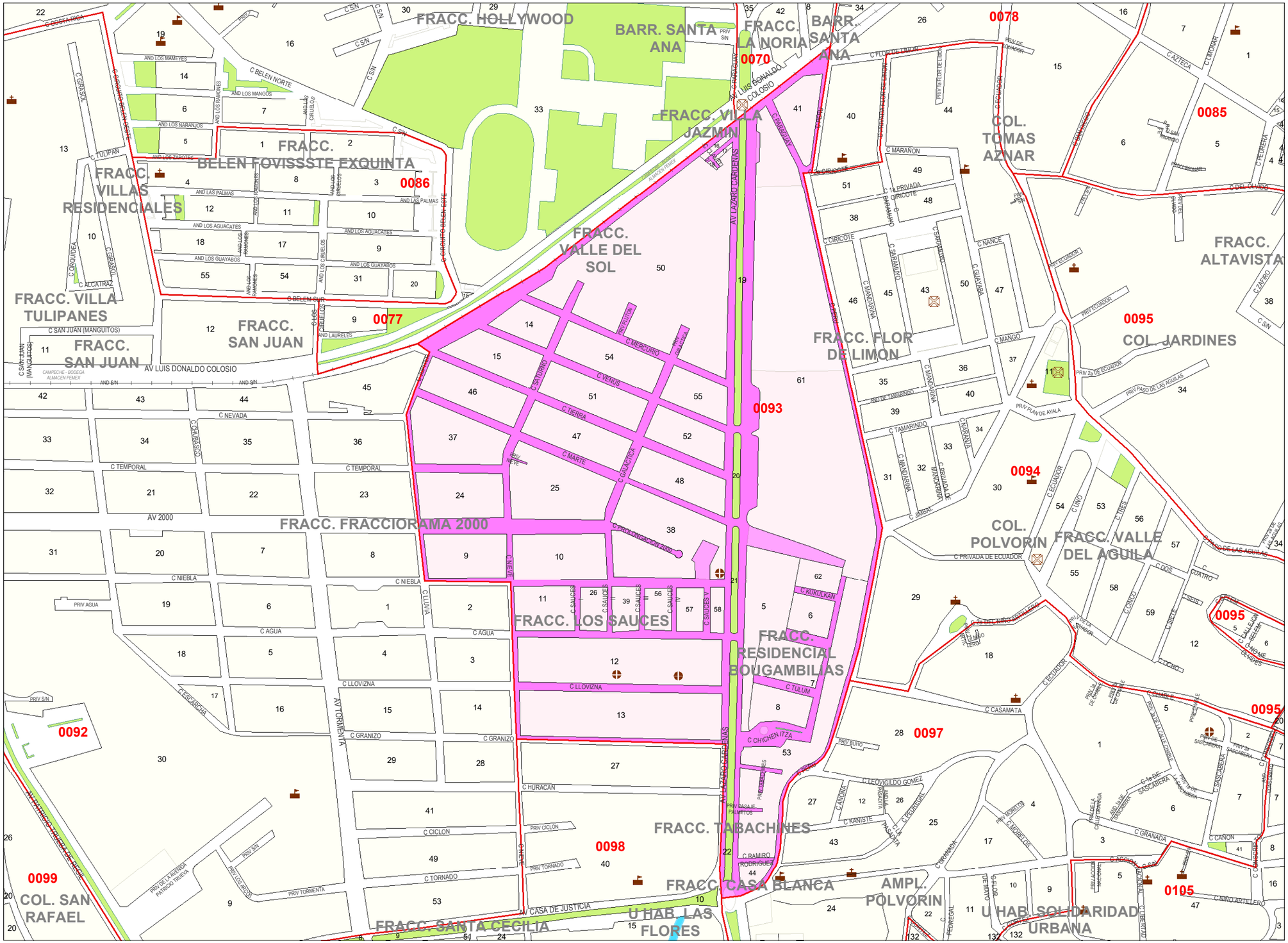

INE

INSTITUTO NACIONAL ELECTORAL

REGISTRO FEDERAL DE ELECTORES

COORDINACION DE OPERACION EN CAMPO

DIRECCION DE CARTOGRAFIA ELECTORAL

PLANO POR SECCION INDIVIDUAL

IDENTIFICACION GEOELECTORAL

ENTIDAD:	CAMPECHE	04	
DISTRITO ELECTORAL FEDERAL:		01	
MUNICIPIO / DT:	CAMPECHE	001	
SECCION:		0093	TIPO: URBANO
LOCALIDAD: URBANA	SAN FRANCISCO DE CAMPECHE	0001	

S I M B O L O G I A

CLAVES GEOELECTORALES

- SECCION — **0000**
- LOCALIDAD — (0000)
- MANZANA — **0000**

LIMITES

- INTERNACIONAL
- ESTATAL
- DISTRITAL ELECTORAL FEDERAL
- MUNICIPAL / DT
- SECCIONAL
- MANZANA (LOCALIDAD URBANA, LOCALIDAD RURAL)

ABREVIATURA

- DEMARCACION TERRITORIAL (CDMX) — **DT**

HIDROGRAFIA

- LAGO, LAGUNA O PRESA
- RIO, ARROYO O CANAL

VIAS DE COMUNICACION

- AUTOPISTA
- PAVIMENTADA
- TERRACERIA
- BRECHA
- VEREDA
- VIA DE FERROCARRIL

SERVICIOS

- IGLESIA
- ESCUELA
- ASISTENCIA MEDICA
- MERCADO
- OFICINA MUNICIPAL / DT
- ESTACION DEL METRO
- PLAZA Y/O MONUMENTO
- CEMENTERIO
- PUENTE PEATONAL AEREO Y SUBTERRANEO
- PUENTE VEHICULAR AEREO Y SUBTERRANEO
- AREA VERDE, CAMELLON AREA VERDE / ADOQUIN
- JUNTA LOCAL EJECUTIVA, DISTRITAL EJECUTIVA — JLE

LOCALIDAD

- LOCALIDAD RURAL
- CABECERA SECCIONAL — C S
- LOCALIDAD URBANA
- LOCALIDAD RURAL CON AMANZANAMIENTO

Escala Numérica: 1:4,394

Escala: 1 cm = 43.94 mts

FECHA DE ACTUALIZACION: 29-JUL-2020

FUENTE: R F E, D C E

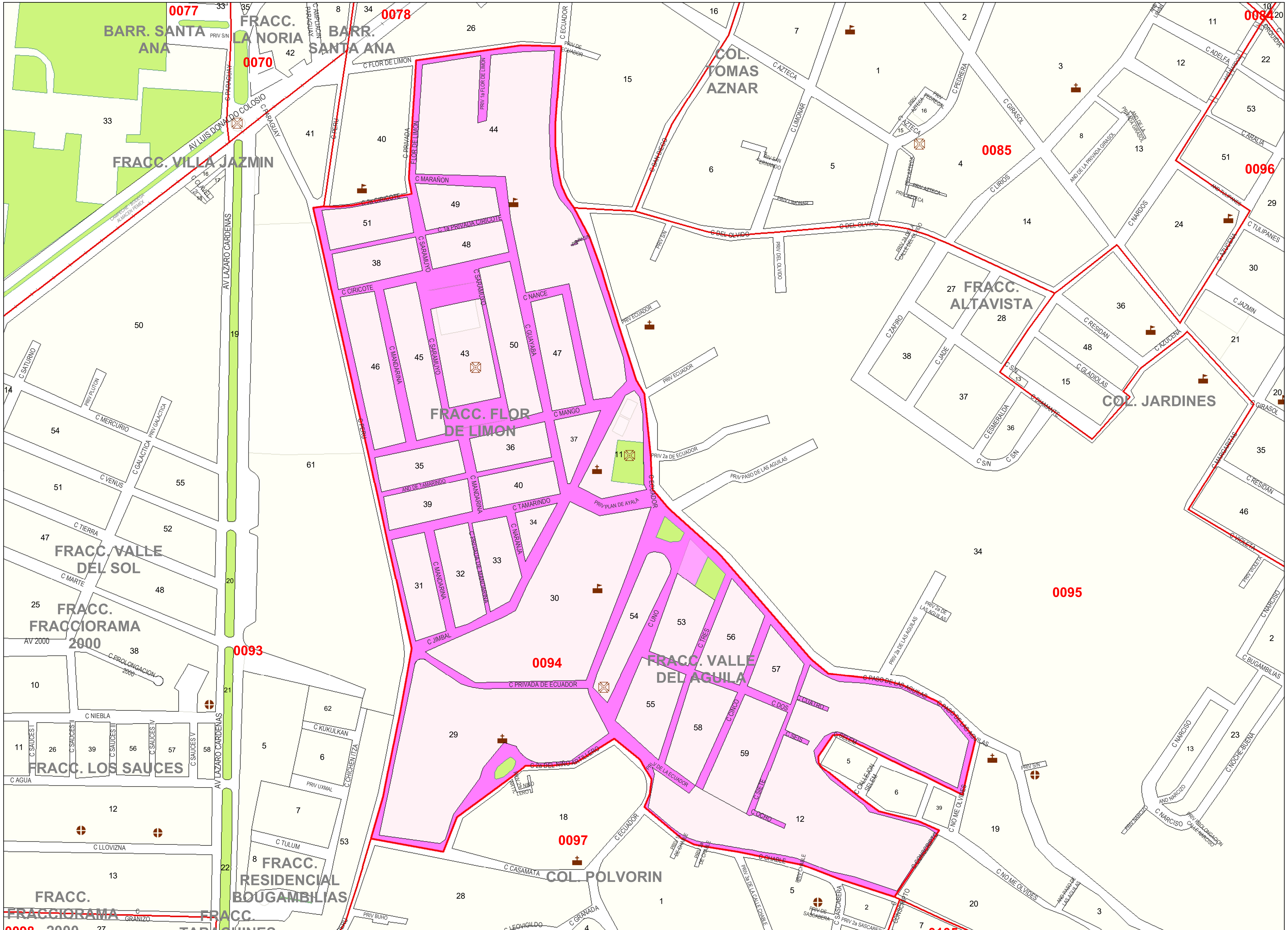

INE

INSTITUTO NACIONAL ELECTORAL
REGISTRO FEDERAL DE ELECTORES
COORDINACION DE OPERACION EN CAMPO
DIRECCION DE CARTOGRAFIA ELECTORAL

PLANO POR SECCION INDIVIDUAL

IDENTIFICACION GEOELECTORAL

ENTIDAD:	CAMPECHE	04
DISTRITO ELECTORAL FEDERAL:		01
MUNICIPIO / DT:	CAMPECHE	001
SECCION:	0094	TIPO: URBANO
LOCALIDAD: URBANA	SAN FRANCISCO DE CAMPECHE	0001

S I M B O L O G I A

CLAVES GEOELECTORALES

SECCION — 0000
LOCALIDAD — (0000)
MANZANA — 0000

LIMITES

INTERNACIONAL
ESTATAL
DISTRITAL ELECTORAL FEDERAL
MUNICIPAL / DT
SECCIONAL
MANZANA (LOCALIDAD URBANA, LOCALIDAD RURAL)

ABREVIATURA

DEMARCACION TERRITORIAL (CDMX) — DT

HIDROGRAFIA

LAGO, LAGUNA O PRESA
RIO, ARROYO O CANAL

VIAS DE COMUNICACION

AUTOPISTA
PAVIMENTADA
TERRACERIA
BRECHA
VEREDA
VIA DE FERROCARRIL

SERVICIOS

IGLESIA
ESCUELA
ASISTENCIA MEDICA
MERCADO
OFICINA MUNICIPAL / DT
ESTACION DEL METRO
PLAZA Y/O MONUMENTO
CEMENTERIO
PUENTE PEATONAL AEREO Y SUBTERRANEO
PUENTE VEHICULAR AEREO Y SUBTERRANEO
AREA VERDE, CAMELLON AREA VERDE / ADOQUIN
JUNTA LOCAL EJECUTIVA, DISTRITAL EJECUTIVA — JLE

LOCALIDAD

LOCALIDAD RURAL
CABECERA SECCIONAL — CS
LOCALIDAD URBANA
LOCALIDAD RURAL CON AMANZANAMIENTO

Escala Numérica: 1:3,535

Escala: 1 cm = 35.35 mts

FECHA DE ACTUALIZACION: 29-JUL-2020

FUENTE: R F E, D C E

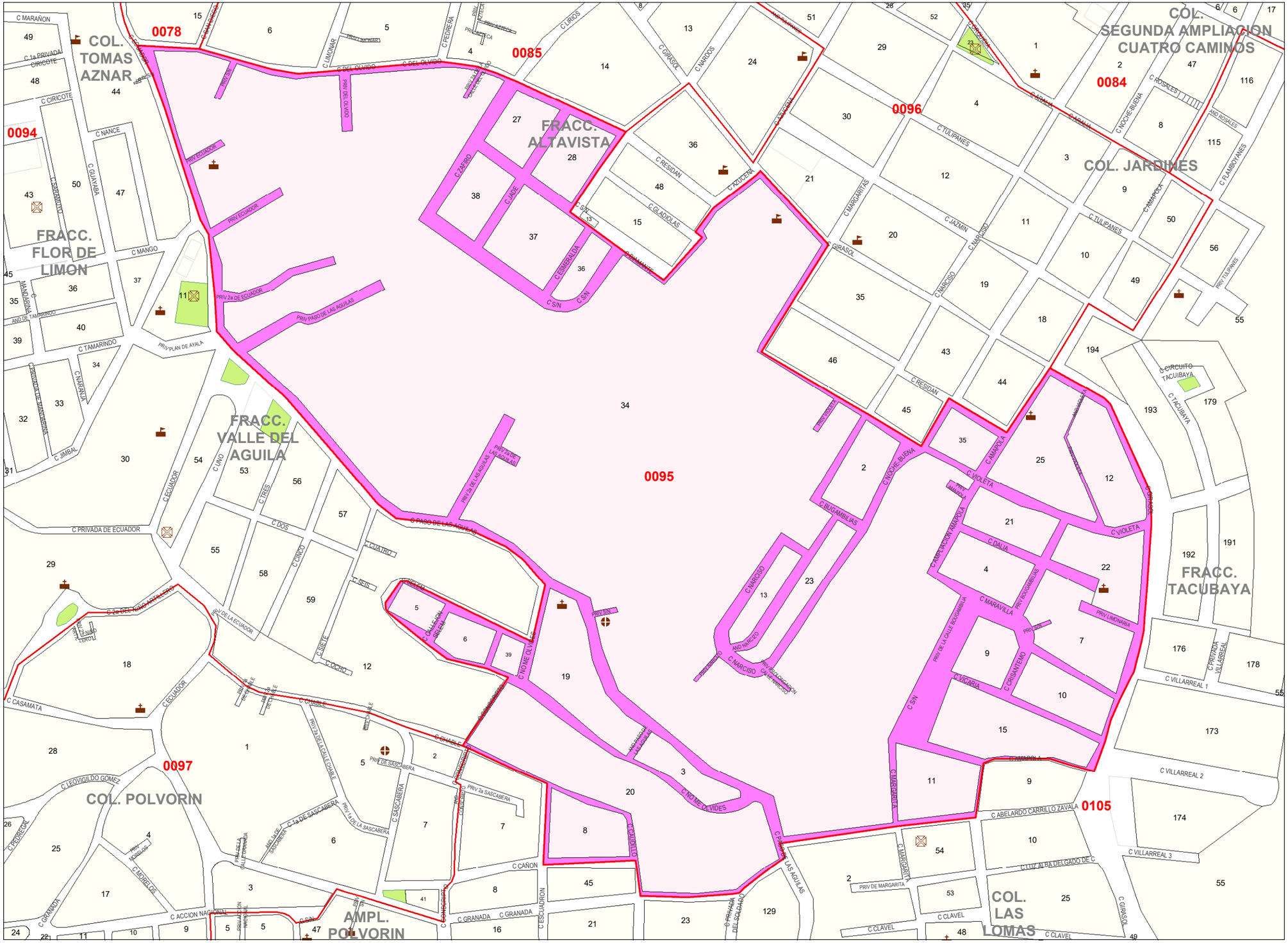

INE

INSTITUTO NACIONAL ELECTORAL
REGISTRO FEDERAL DE ELECTORES
COORDINACION DE OPERACION EN CAMPO
DIRECCION DE CARTOGRAFIA ELECTORAL

PLANO POR SECCION INDIVIDUAL

IDENTIFICACION GEOELECTORAL

ENTIDAD:	CAMPECHE	04
DISTRITO ELECTORAL FEDERAL:		01
MUNICIPIO / DT:	CAMPECHE	001
SECCION:	0095 TIPO: URBANO	
LOCALIDAD: URBANA	SAN FRANCISCO DE CAMPECHE	0001

SIMBOLOGIA

CLAVES GEOELECTORALES

- SECCION — **0000**
- LOCALIDAD — (0000)
- MANZANA — **0000**

LIMITES

- INTERNACIONAL
- ESTATAL
- DISTRITAL ELECTORAL FEDERAL
- MUNICIPAL / DT
- SECCIONAL
- MANZANA (LOCALIDAD URBANA, LOCALIDAD RURAL)

ABREVIATURA

- DEMARCACION TERRITORIAL (CDMX) — **DT**

HIDROGRAFIA

- LAGO, LAGUNA O PRESA
- RIO, ARROYO O CANAL

VIAS DE COMUNICACION

- AUTOPISTA
- PAVIMENTADA
- TERRACERIA
- BRECHA
- VEREDA
- VIA DE FERROCARRIL

SERVICIOS

- IGLESIA
- ESCUELA
- ASISTENCIA MEDICA
- MERCADO
- OFICINA MUNICIPAL / DT
- ESTACION DEL METRO
- PLAZA Y/O MONUMENTO
- CEMENTERIO
- PUENTE PEATONAL AEREO Y SUBTERRANEO
- PUENTE VEHICULAR AEREO Y SUBTERRANEO
- AREA VERDE, CAMELLON AREA VERDE / ADOQUIN
- JUNTA LOCAL EJECUTIVA, DISTRITAL EJECUTIVA — JLE

LOCALIDAD

- LOCALIDAD RURAL
- CABECERA SECCIONAL — CS
- LOCALIDAD URBANA
- LOCALIDAD RURAL CON AMANZANAMIENTO

Escala Numérica: 1:3,479

Escala: 1 cm = 34.79 mts

FECHA DE ACTUALIZACION: 29-JUL-2020

FUENTE: R F E, D C E

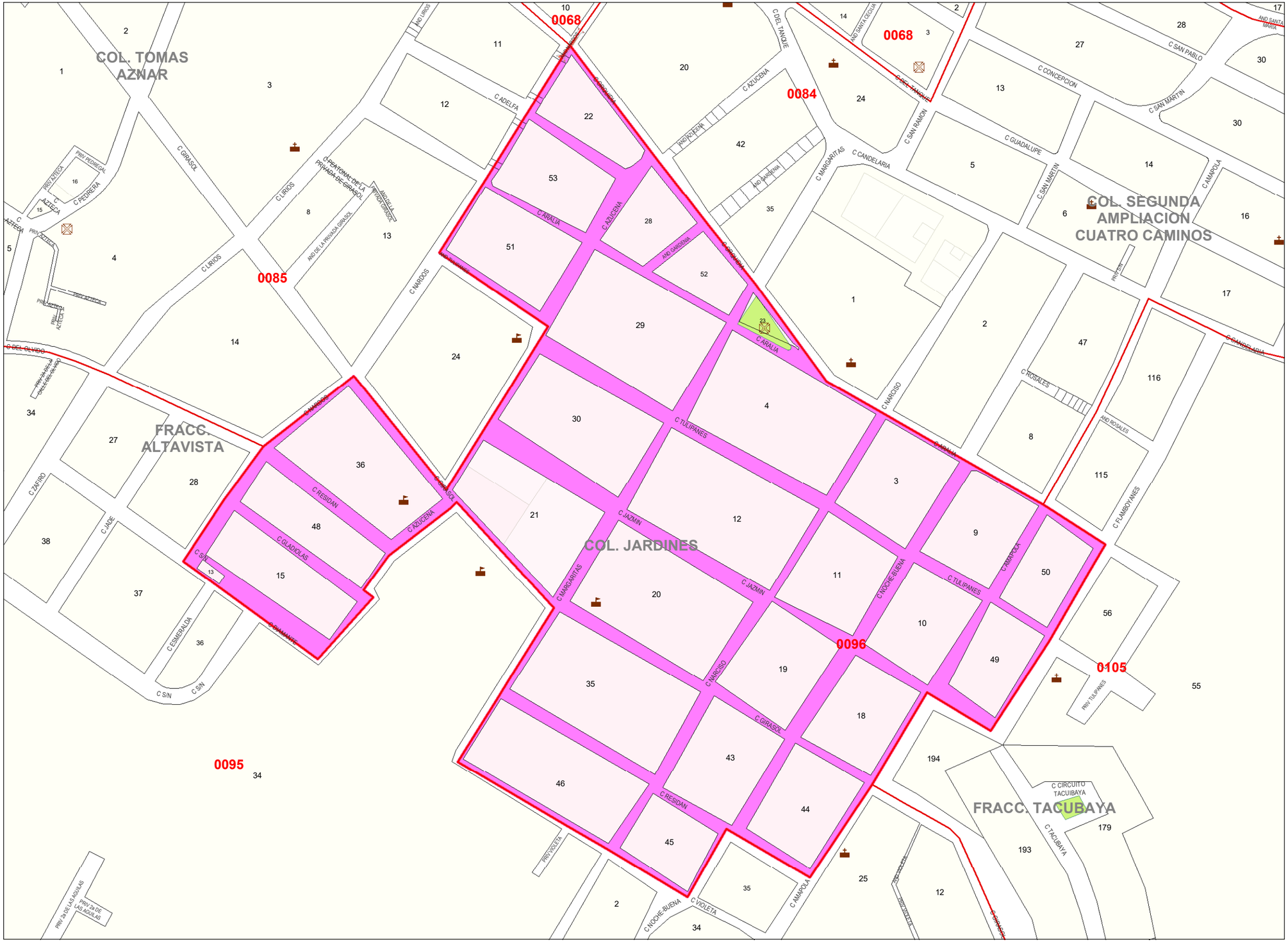

INE

INSTITUTO NACIONAL ELECTORAL

REGISTRO FEDERAL DE ELECTORES

COORDINACION DE OPERACION EN CAMPO

DIRECCION DE CARTOGRAFIA ELECTORAL

PLANO POR SECCION INDIVIDUAL

IDENTIFICACION GEOELECTORAL

ENTIDAD:	CAMPECHE	04
DISTRITO ELECTORAL FEDERAL:		01
MUNICIPIO / DT:	CAMPECHE	001
SECCION:	0096	TIPO: URBANO
LOCALIDAD: URBANA	SAN FRANCISCO DE CAMPECHE	0001

S I M B O L O G I A

CLAVES GEOELECTORALES

- SECCION — **0000**
- LOCALIDAD — (0000)
- MANZANA — **0000**

LIMITES

- INTERNACIONAL
- ESTATAL
- DISTRITAL ELECTORAL FEDERAL
- MUNICIPAL / DT
- SECCIONAL
- MANZANA (LOCALIDAD URBANA, LOCALIDAD RURAL)

ABREVIATURA

- DEMARCACION TERRITORIAL (CDMX) — DT

HIDROGRAFIA

- LAGO, LAGUNA O PRESA
- RIO, ARROYO O CANAL

VIAS DE COMUNICACION

- AUTOPISTA
- PAVIMENTADA
- TERRACERIA
- BRECHA
- VEREDA
- VIA DE FERROCARRIL

SERVICIOS

- IGLESIA
- ESCUELA
- ASISTENCIA MEDICA
- MERCADO
- OFICINA MUNICIPAL / DT
- ESTACION DEL METRO
- PLAZA Y/O MONUMENTO
- CEMENTERIO
- PUENTE PEATONAL AEREO Y SUBTERRANEO
- PUENTE VEHICULAR AEREO Y SUBTERRANEO
- AREA VERDE, CAMELLON AREA VERDE / ADOQUIN
- JUNTA LOCAL EJECUTIVA, DISTRITAL EJECUTIVA — JLE

LOCALIDAD

- LOCALIDAD RURAL
- CABECERA SECCIONAL — C S
- LOCALIDAD URBANA
- LOCALIDAD RURAL CON AMANZANAMIENTO

Escala Numérica: 1:2,426

Escala: 1 cm = 24.26 mts

FECHA DE ACTUALIZACION: 29-JUL-2020

FUENTE: R F E, D C E

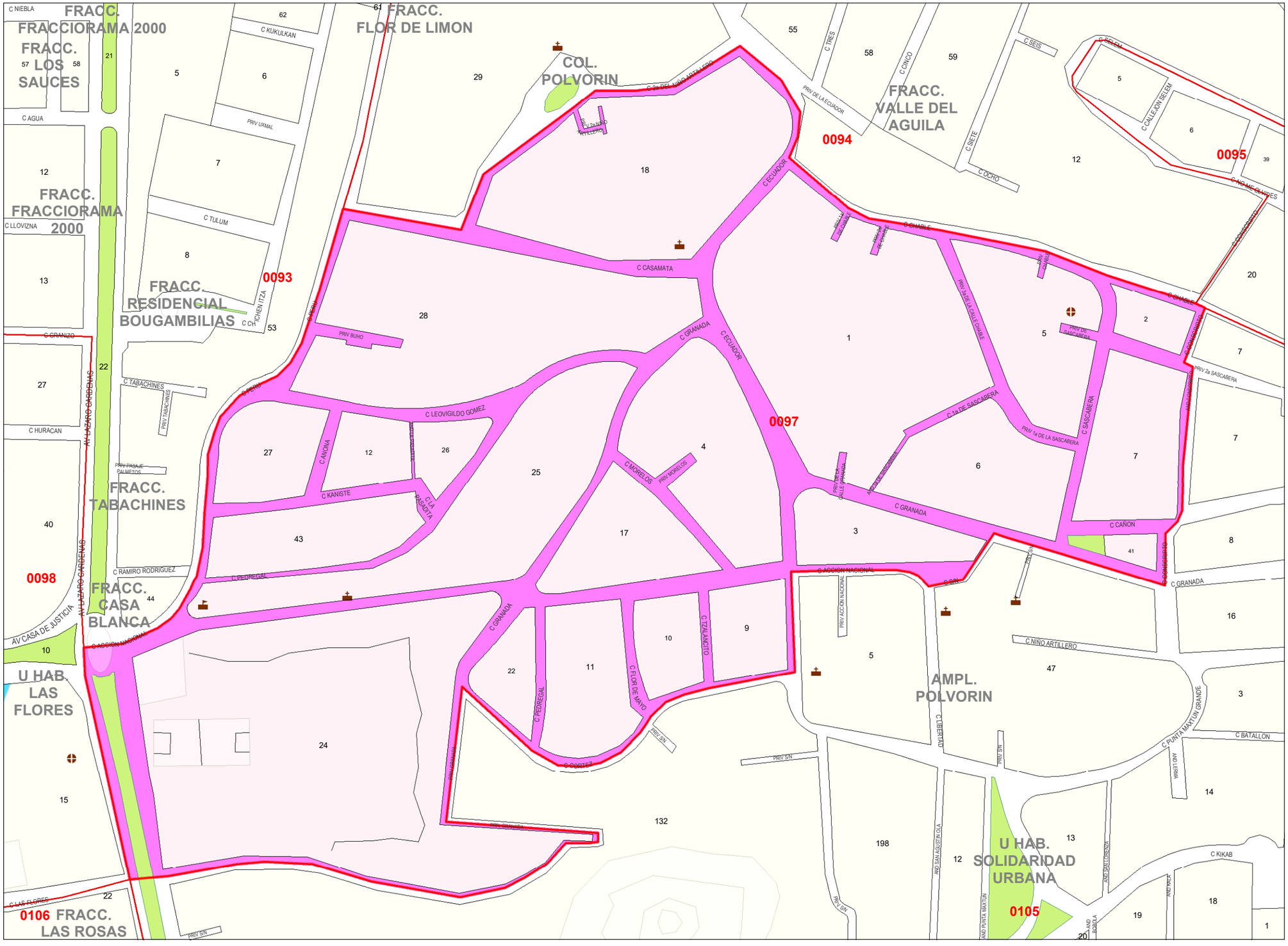

INE

INSTITUTO NACIONAL ELECTORAL

REGISTRO FEDERAL DE ELECTORES

COORDINACION DE OPERACION EN CAMPO

DIRECCION DE CARTOGRAFIA ELECTORAL

PLANO POR SECCION INDIVIDUAL

IDENTIFICACION GEOELECTORAL

ENTIDAD:	CAMPECHE	04
DISTRITO ELECTORAL FEDERAL:		01
MUNICIPIO / DT:	CAMPECHE	001
SECCION:	0097	TIPO: URBANO
LOCALIDAD: URBANA	SAN FRANCISCO DE CAMPECHE	0001

S I M B O L O G I A

CLAVES GEOELECTORALES

- SECCION — **0000**
- LOCALIDAD — (0000)
- MANZANA — **0000**

LIMITES

- INTERNACIONAL
- ESTATAL
- DISTRITAL ELECTORAL FEDERAL
- MUNICIPAL / DT
- SECCIONAL
- MANZANA (LOCALIDAD URBANA, LOCALIDAD RURAL)

ABREVIATURA

- DEMARCACION TERRITORIAL (CDMX) — **DT**

HIDROGRAFIA

- LAGO, LAGUNA O PRESA
- RIO, ARROYO O CANAL

VIAS DE COMUNICACION

- AUTOPISTA
- PAVIMENTADA
- TERRACERIA
- BRECHA
- VEREDA
- VIA DE FERROCARRIL

SERVICIOS

- IGLESIA
- ESCUELA
- ASISTENCIA MEDICA
- MERCADO
- OFICINA MUNICIPAL / DT
- ESTACION DEL METRO
- PLAZA Y/O MONUMENTO
- CEMENTERIO
- PUENTE PEATONAL AEREO Y SUBTERRANEO
- PUENTE VEHICULAR AEREO Y SUBTERRANEO
- AREA VERDE, CAMELLON AREA VERDE / ADOQUIN
- JUNTA LOCAL EJECUTIVA, DISTRITAL EJECUTIVA — JLE

LOCALIDAD

- LOCALIDAD RURAL
- CABECERA SECCIONAL — C S
- LOCALIDAD URBANA
- LOCALIDAD RURAL CON AMANZANAMIENTO

Escala Numérica: 1:2,171

Escala: 1 cm = 21.71 mts

FECHA DE ACTUALIZACION: 29-JUL-2020

FUENTE: R F E, D C E

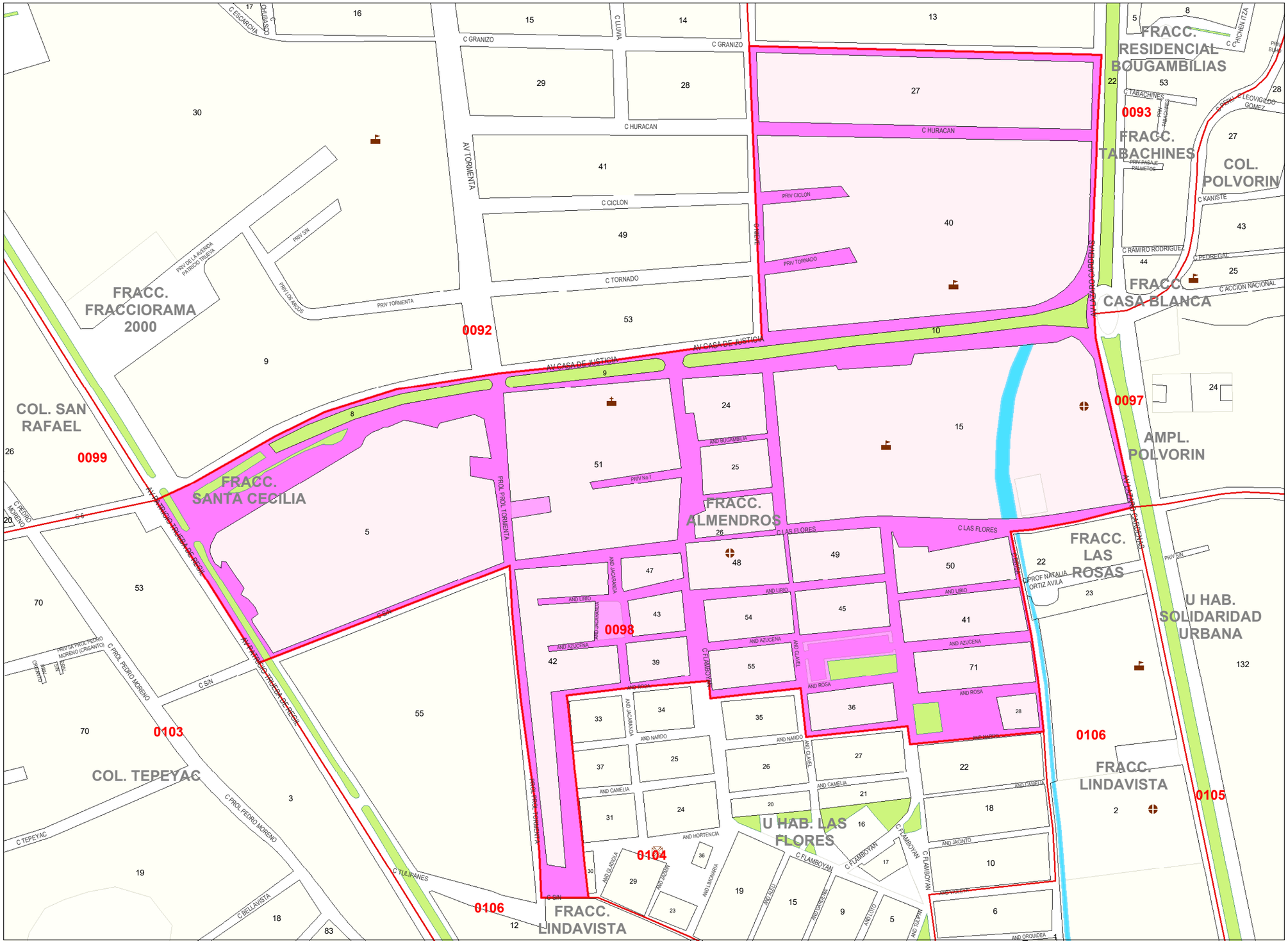

INE

INSTITUTO NACIONAL ELECTORAL

REGISTRO FEDERAL DE ELECTORES

COORDINACION DE OPERACION EN CAMPO

DIRECCION DE CARTOGRAFIA ELECTORAL

PLANO POR SECCION INDIVIDUAL

IDENTIFICACION GEOELECTORAL

ENTIDAD:	CAMPECHE	04	
DISTRITO ELECTORAL FEDERAL:		01	
MUNICIPIO / DT:	CAMPECHE	001	
SECCION:	0098	TIPO: URBANO	
LOCALIDAD: URBANA	SAN FRANCISCO DE CAMPECHE	0001	

S I M B O L O G I A

CLAVES GEOELECTORALES

- SECCION — **0000**
- LOCALIDAD — (0000)
- MANZANA — **0000**

LIMITES

- INTERNACIONAL
- ESTATAL
- DISTRITAL ELECTORAL FEDERAL
- MUNICIPAL / DT
- SECCIONAL
- MANZANA (LOCALIDAD URBANA, LOCALIDAD RURAL)

ABREVIATURA

- DEMARCACION TERRITORIAL (CDMX) — DT

HIDROGRAFIA

- LAGO, LAGUNA O PRESA
- RIO, ARROYO O CANAL

VIAS DE COMUNICACION

- AUTOPISTA
- PAVIMENTADA
- TERRACERIA
- BRECHA
- VEREDA
- VIA DE FERROCARRIL

SERVICIOS

- IGLESIA
- ESCUELA
- ASISTENCIA MEDICA
- MERCADO
- OFICINA MUNICIPAL / DT
- ESTACION DEL METRO
- PLAZA Y/O MONUMENTO
- CEMENTERIO
- PUENTE PEATONAL AEREO Y SUBTERRANEO
- PUENTE VEHICULAR AEREO Y SUBTERRANEO
- AREA VERDE, CAMELLON AREA VERDE / ADOQUIN
- JUNTA LOCAL EJECUTIVA, DISTRITAL EJECUTIVA — JLE

LOCALIDAD

- LOCALIDAD RURAL
- CABECERA SECCIONAL — C S
- LOCALIDAD URBANA
- LOCALIDAD RURAL CON AMANZANAMIENTO

Escala Numérica: 1:2,608

Escala: 1 cm = 26.08 mts

FECHA DE ACTUALIZACION: 29-JUL-2020

FUENTE: R F E, D C E

INE

INSTITUTO NACIONAL ELECTORAL

REGISTRO FEDERAL DE ELECTORES

COORDINACION DE OPERACION EN CAMPO

DIRECCION DE CARTOGRAFIA ELECTORAL

PLANO POR SECCION INDIVIDUAL

IDENTIFICACION GEOELECTORAL

ENTIDAD:	CAMPECHE	04
DISTRITO ELECTORAL FEDERAL:		01
MUNICIPIO / DT:	CAMPECHE	001
SECCION:	0104	TIPO: URBANO
LOCALIDAD: URBANA	SAN FRANCISCO DE CAMPECHE	0001

S I M B O L O G I A

CLAVES GEOELECTORALES

- SECCION — **0000**
- LOCALIDAD — (0000)
- MANZANA — **0000**

LIMITES

- INTERNACIONAL
- ESTATAL
- DISTRITAL ELECTORAL FEDERAL
- MUNICIPAL / DT
- SECCIONAL
- MANZANA (LOCALIDAD URBANA, LOCALIDAD RURAL)

ABREVIATURA

- DEMARCACION TERRITORIAL (CDMX) — **DT**

HIDROGRAFIA

- LAGO, LAGUNA O PRESA
- RIO, ARROYO O CANAL

VIAS DE COMUNICACION

- AUTOPISTA
- PAVIMENTADA
- TERRACERIA
- BRECHA
- VEREDA
- VIA DE FERROCARRIL

SERVICIOS

- IGLESIA
- ESCUELA
- ASISTENCIA MEDICA
- MERCADO
- OFICINA MUNICIPAL / DT
- ESTACION DEL METRO
- PLAZA Y/O MONUMENTO
- CEMENTERIO
- PUENTE PEATONAL AEREO Y SUBTERRANEO
- PUENTE VEHICULAR AEREO Y SUBTERRANEO
- AREA VERDE, CAMELLON AREA VERDE / ADOQUIN
- JUNTA LOCAL EJECUTIVA, DISTRITAL EJECUTIVA — JLE

LOCALIDAD

- LOCALIDAD RURAL
- CABECERA SECCIONAL — C S
- LOCALIDAD URBANA
- LOCALIDAD RURAL CON AMANZANAMIENTO

Escala Numérica: 1:1,094

Escala: 1 cm = 10.94 mts

FECHA DE ACTUALIZACION: 29-JUL-2020

FUENTE: R F E, D C E

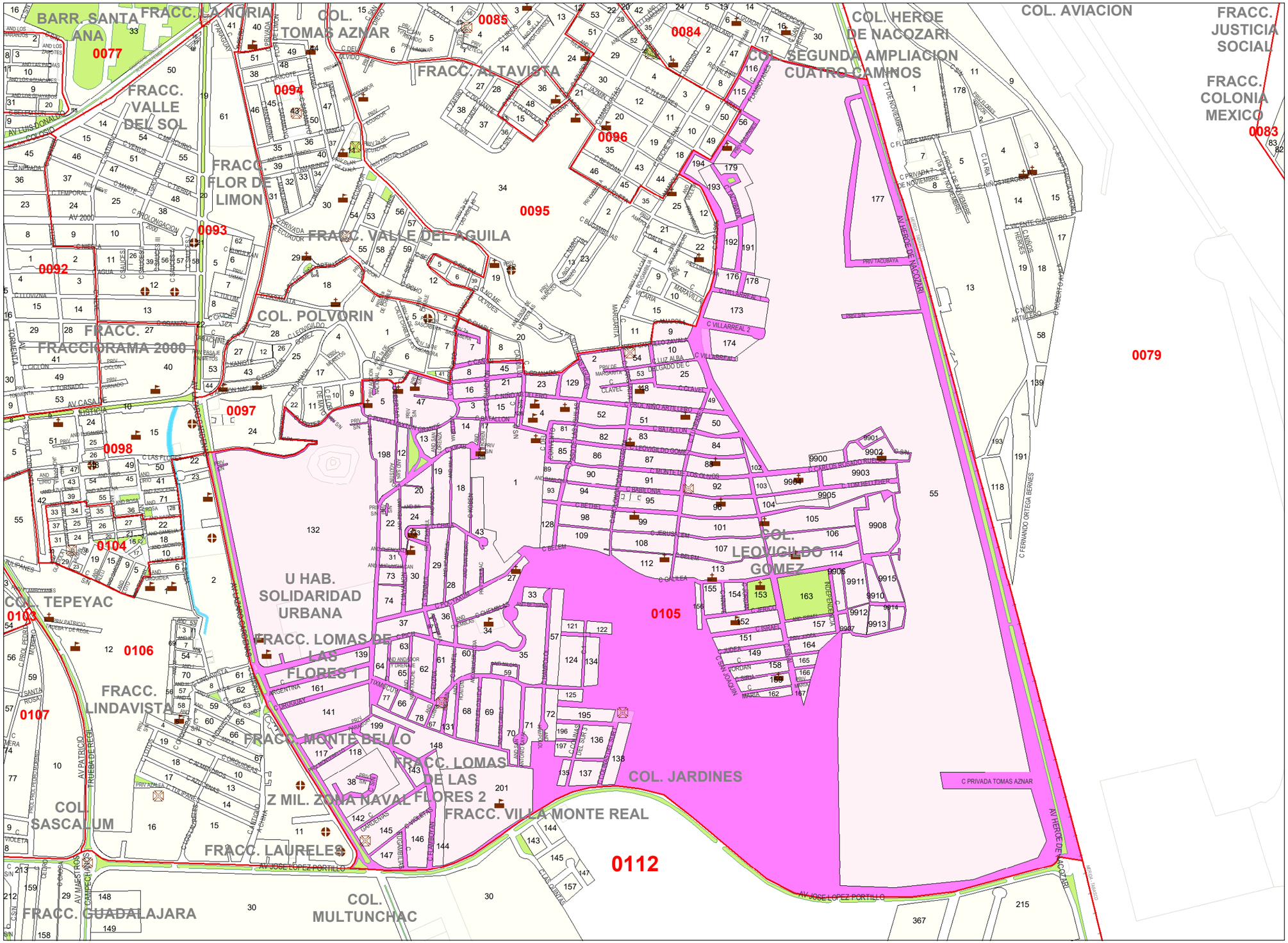

INE

INSTITUTO NACIONAL ELECTORAL
REGISTRO FEDERAL DE ELECTORES
COORDINACION DE OPERACION EN CAMPO
DIRECCION DE CARTOGRAFIA ELECTORAL

PLANO POR SECCION INDIVIDUAL

IDENTIFICACION GEOELECTORAL

ENTIDAD:	CAMPECHE	04	
DISTRITO ELECTORAL FEDERAL:		01	
MUNICIPIO / DT:	CAMPECHE	001	
SECCION:		0105	TIPO: URBANO
LOCALIDAD: URBANA	SAN FRANCISCO DE CAMPECHE	0001	

S I M B O L O G I A

CLAVES GEOELECTORALES

- SECCION — **0000**
- LOCALIDAD — (0000)
- MANZANA — **0000**

LIMITES

- INTERNACIONAL
- ESTATAL
- DISTRITAL ELECTORAL FEDERAL
- MUNICIPAL / DT
- SECCIONAL
- MANZANA (LOCALIDAD URBANA, LOCALIDAD RURAL)

ABREVIATURA

- DEMARCACION TERRITORIAL (CDMX) — **DT**

HIDROGRAFIA

- LAGO, LAGUNA O PRESA
- RIO, ARROYO O CANAL

VIAS DE COMUNICACION

- AUTOPISTA
- PAVIMENTADA
- TERRACERIA
- BRECHA
- VEREDA
- VIA DE FERROCARRIL

SERVICIOS

- IGLESIA
- ESCUELA
- ASISTENCIA MEDICA
- MERCADO
- OFICINA MUNICIPAL / DT
- ESTACION DEL METRO
- PLAZA Y/O MONUMENTO
- CEMENTERIO
- PUENTE PEATONAL AEREO Y SUBTERRANEO
- PUENTE VEHICULAR AEREO Y SUBTERRANEO
- AREA VERDE, CAMELLON AREA VERDE / ADOQUIN
- JUNTA LOCAL EJECUTIVA, DISTRITAL EJECUTIVA — JLE

LOCALIDAD

- LOCALIDAD RURAL
- CABECERA SECCIONAL — C S
- LOCALIDAD URBANA
- LOCALIDAD RURAL CON AMANZANAMIENTO

Escala Numérica: 1:9,215

Escala: 1 cm = 92.15 mts

FECHA DE ACTUALIZACION: 29-JUL-2020

FUENTE: R F E, D C E

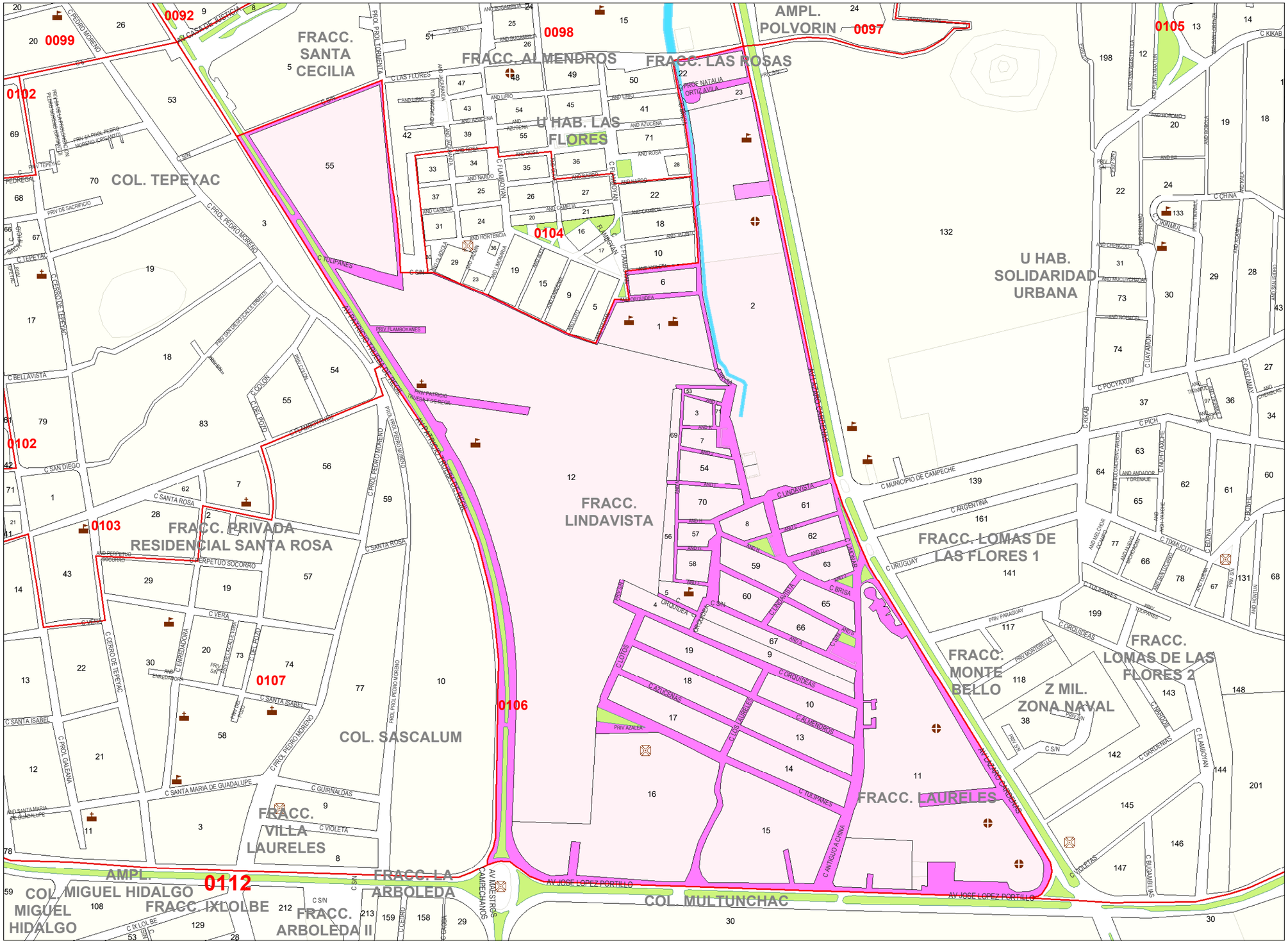

INE

INSTITUTO NACIONAL ELECTORAL
REGISTRO FEDERAL DE ELECTORES
COORDINACION DE OPERACION EN CAMPO
DIRECCION DE CARTOGRAFIA ELECTORAL

PLANO POR SECCION INDIVIDUAL

IDENTIFICACION GEOELECTORAL

ENTIDAD:	CAMPECHE	04
DISTRITO ELECTORAL FEDERAL:		01
MUNICIPIO / DT:	CAMPECHE	001
SECCION:	0106	TIPO: URBANO
LOCALIDAD: URBANA	SAN FRANCISCO DE CAMPECHE	0001

S I M B O L O G I A

CLAVES GEOELECTORALES

- SECCION — **0000**
- LOCALIDAD — (0000)
- MANZANA — **0000**

LIMITES

- INTERNACIONAL
- ESTATAL
- DISTRITAL ELECTORAL FEDERAL
- MUNICIPAL / DT
- SECCIONAL
- MANZANA (LOCALIDAD URBANA, LOCALIDAD RURAL)

ABREVIATURA

- DEMARCACION TERRITORIAL (CDMX) — **DT**

HIDROGRAFIA

- LAGO, LAGUNA O PRESA
- RIO, ARROYO O CANAL

VIAS DE COMUNICACION

- AUTOPISTA
- PAVIMENTADA
- TERRACERIA
- BRECHA
- VEREDA
- VIA DE FERROCARRIL

SERVICIOS

- IGLESIA
- ESCUELA
- ASISTENCIA MEDICA
- MERCADO
- OFICINA MUNICIPAL / DT
- ESTACION DEL METRO
- PLAZA Y/O MONUMENTO
- CEMENTERIO
- PUENTE PEATONAL AEREO Y SUBTERRANEO
- PUENTE VEHICULAR AEREO Y SUBTERRANEO
- AREA VERDE, CAMELLON AREA VERDE / ADOQUIN
- JUNTA LOCAL EJECUTIVA, DISTRITAL EJECUTIVA — JLE

LOCALIDAD

- LOCALIDAD RURAL
- CABECERA SECCIONAL — C S
- LOCALIDAD URBANA
- LOCALIDAD RURAL CON AMANZANAMIENTO

Escala Numérica: 1:4,500

Escala: 1 cm = 45 mts

FECHA DE ACTUALIZACION: 29-JUL-2020

FUENTE: R F E, D C E